

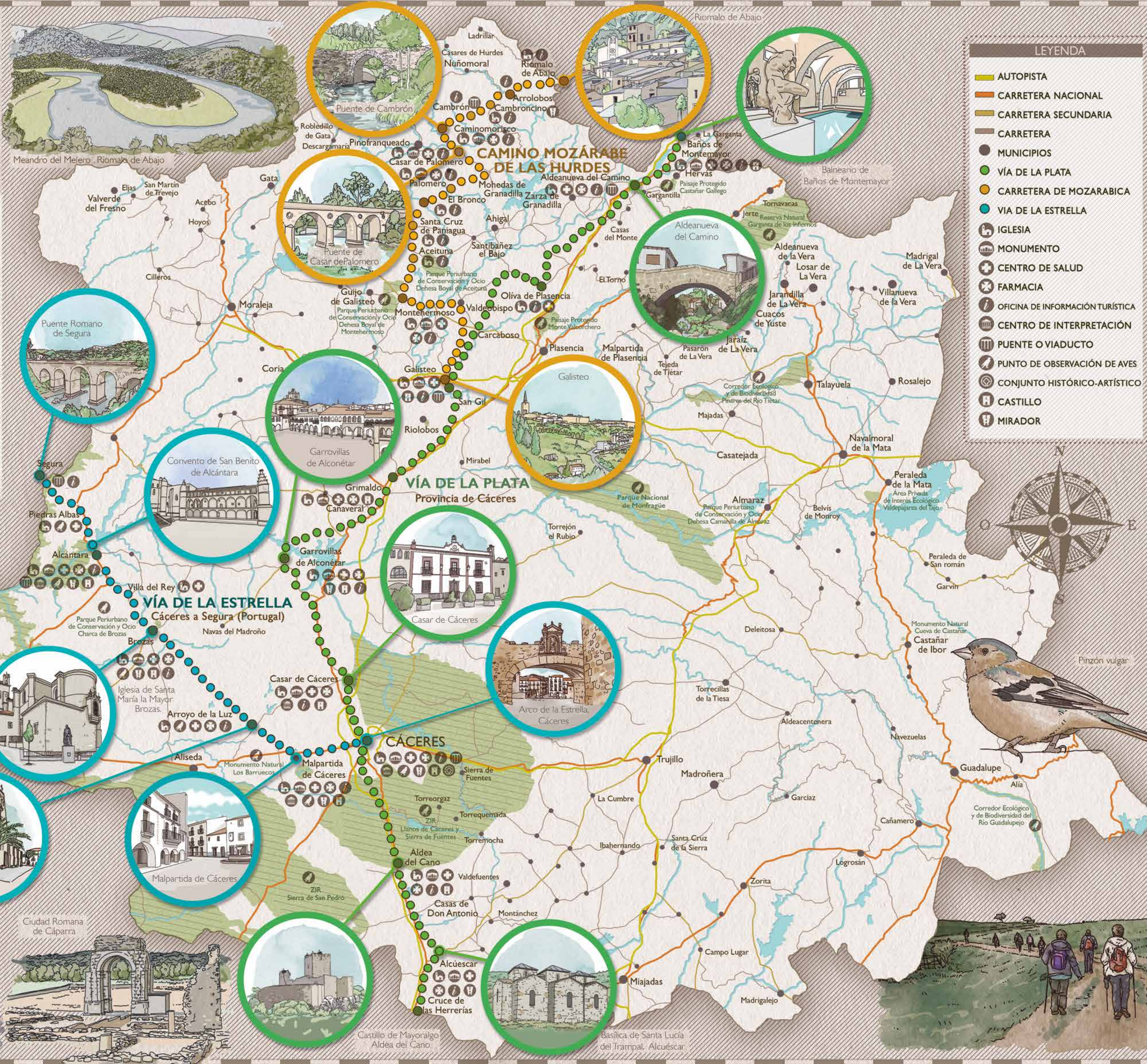
CAMINOS JACOBEOS DEL OESTE PENINSULAR

Provincia de Cáceres


VÍA DE LA PLATA
 Alcúscar
 Aldea del Cano
 Cáceres
 Casar de Cáceres
 Garrovillas de Alconétar
 Grimaldo
 Galisteo
 Oliva de Plasencia
 Aldeanueva del Camino
 Baños de Montemayor
 GR-100

CAMINO MOZÁRABE DE LAS HURDES
 Galisteo a Riomalo de Abajo
 Montehermoso
 El Bronco
 Caminomorisco
 Arrolobos
 Riomalo de Abajo
 GR-213

VÍA DE LA ESTRELLA
 Cáceres
 Arroyo de la Luz
 Brozas
 Alcántara
 Piedras Albas-Segura (Portugal)
 GR-112



LEYENDA	
	AUTOPISTA
	CARRETERA NACIONAL
	CARRETERA SECUNDARIA
	CARRETERA
	MUNICIPIOS
	VÍA DE LA PLATA
	CARRETERA DE MOZARABICA
	VIA DE LA ESTRELLA
	IGLESIA
	MONUMENTO
	CENTRO DE SALUD
	FARMACIA
	OFICINA DE INFORMACIÓN TURÍSTICA
	CENTRO DE INTERPRETACIÓN
	PUENTE O VIADUCTO
	PUNTO DE OBSERVACIÓN DE AVES
	CONJUNTO HISTÓRICO-ARTÍSTICO
	CASTILLO
	MIRADOR



CÁCERES

MAPA TURÍSTICO

CAMINOS JACOBEOS

DEL OESTE PENINSULAR EN LA PROVINCIA DE CÁCERES



Via de la Estrella
Camino Mozarabe de Las Hurdes
Via de la Plata



Alicuascar

Sta. María del Trampal

Se trata de la única construcción visigoda que se conserva en pie en la zona sur de España. En temporada, los naranjos que se encuentran rodeando la basílica forman un pasillo natural de naranjas lleno de color y aroma al que no podrás resistirte.




Sta. María del Trampal



Los Barruecos

Desviandote dos kilómetros a la altura de Malpartida de Cáceres podrás disfrutar de este monumento natural, que reúne un conjunto de humedales de especial interés para amantes de las aves, que además contiene el Museo Vostell-Malpartida y que ha sido plato cinematográfico entre otros de series como Juego de Tronos.



Los Barruecos



El Tamborilero y la puerta

El tamborilero Hurdano es una institución del folklore popular del norte de la provincia de Cáceres. Situado en una antigua posada de la Edad Media del municipio de Casar de Palomero, que incluye las mas antiguas simbologías del Camino de Santiago en el Camino Mozarabe de Las Hurdes



Tamborilero Hurdano



Castillo de Mayoralgo o Garabato

Aldea del Cano

Castillo de Mayoralgo

Formó parte de la red de fortalezas que se encontraban en plena dehesa para defender Cáceres tras la reconquista. Aunque su estado es ruinoso aún quedan pequeñas joyas que visitar como su torre del Homenaje cuyas almenas aún se conservan.



Santa María la Mayor

Brozas

La gran importancia histórica de este municipio, relacionada con la Orden de Alcántara, se ve reflejada en elementos como la Iglesia de Santa María la Mayor de la Asunción, con un pórtico único, así como el castillo de Brozas o el antiguo Convento de Nuestra Señora de la Luz, hoy día hotel de lujo.



Gorra Montehermosa

Gorra de Montehermoso

Conocido como gorra de Montehermosa es uno de los iconos de Extremadura. La localidad de Montehermoso acoge el taller de María José González, única artesana reconocida que sigue con esta labor desarrollada durante cuatro generaciones.



Cáceres



Convento de San Benito

Alcántara

Su célebre puente romano ha supuesto que esta localidad tenga un lugar destacado en la historia por ser paso obligado para cruzar el Tajo, unido a su histórica orden de Alcántara ha dejado muchos lugares que no debes perderte como el mismo puente, el conventual de San Benito, la judería o las diferentes iglesias.



Puente Romano de Alcántara



Puente de Cambrón

Puente de Cambrón

Situado en la pequeña alquería hurdana de Cambrón, este puente es una fiel representación de la arquitectura de la zona y los materiales que se utilizan para llevarla a cabo, está construido en piedra sin el uso de argamasa o "piedra seca". Justo al lado del puente nos encontraremos el Centro de Interpretación del Agua y del Medio Ambiente. No olvides visitarlo, está ubicado en un antiguo molino y explica de manera muy amena la importancia del agua como protagonista del paisaje.



MARCAS EN EL SENDERO



MAPA DE SITUACIÓN



Cáceres

Tercer conjunto monumental de Europa por su historia y su arquitectura magníficamente conservada. Declarada Patrimonio de la Humanidad por la UNESCO fue residencia de familias nobles que lucharon entre ellas durante siglos. Para evitar estas batallas la Reina Isabel la Católica decidió desmochar todas las torres de la ciudad salvo dos, que se encuentran en la zona más alta de la ciudad monumental.



Garrovillas de Alconetar

Garrovillas de Alconetar

Merece la pena pasear por uno de los cascos antiguos mejor conservados de la provincia. Ejemplo de ello son sus calles estrechas y su imponente Plaza Mayor de más de 4.000 m² que la convierten en una de las plazas rurales más imponentes de España.



Menhir del Cabezo

Menhir del Cabezo

A poco más de un kilómetro de la Vía de la Estrella, encontramos un singular monumento megalítico que sirve de muestra de la importantísima riqueza en cuanto a cultura megalítica de esta zona de Tajo Internacional, con una amplia variedad de dólmenes y menhires a ambos lados de la frontera.



Patatas revolconas con torrezno

Gastronomía Hurdana

Las Hurdes son territorio de productos como el cabrito, la miel, los embutidos, las cerezas, las aceitunas, el aceite o las castañas. Aprovecha para degustar la ensalada de limones, el matajambre o las patatas revolconas con torrezno. Te encantarán.



Caparra

Caparra

Aunque el símbolo de Caparra es su arco con una forma cuadrifronte única en la Península, en la época Romana fue una ciudad importante por su ubicación estratégica situada en el nudo de comunicaciones del eje norte-sur que forma la Vía de la Plata.



Puente Romano de Segura

Puente Romano de Segura

Este puente romano fue históricamente una fortaleza transfronteriza que separaba España de Portugal por el cauce del río Erjas, hoy en día es un vínculo de unión entre ambos países. Así a partir de este punto continúa la Vía de la Estrella dejando atrás el camino cacereño y adentrándose en la ruta portuguesa, atravesando Zebreira, Alcafozes, Idanha-a-Velha, Medlillín o Bemposta hasta su destino en Braga, a partir de aquí se une con el camino Portugués hasta llegar a Santiago de Compostela.



Meandro de Melero

Meandro Melero

Es la imagen más representativa del norte de la provincia puesto que dibuja la frontera entre Cáceres y Salamanca. No dejes de recorrer a pie la distancia que hay desde la localidad más próxima, Riomalo de Abajo, por la belleza que supone caminar entre frondosos bosques de pinos y castaños.



La cultura que acompaña a la Vía de la Plata


Esta calzada de origen prehistórico es un itinerario marcado por las diferentes manifestaciones culturales de los pueblos que han habitado las zonas por las que transcurre. Prepárate para sumergirte en la cultura popular y gastronómica de cada uno de ellos. Te esperamos.



Vía de la Estrella

La Vía de la Estrella, un nombre que habla de sus orígenes


La ruta toma parte de su nombre del conocido Arco de la Estrella de Cáceres, puerta desde la que se inicia este camino y de la portuguesa Serra da Estrella, lugar que también es atravesado por la vía. Una fusión imprescindible de las dos culturas que habitan la Península Ibérica.



Muralla de Galisteo

Camino Mozarabe de las Hurdes


Este singular camino que continúa por la Peña de Francia (Salamanca) recupera el trazado Galisteo - Hurdes y permite al caminante conocer uno de los lugares más legendarios y misteriosos de la geografía cacereña.



Aldeanueva del camino

Aldeanueva del Camino - Baños de Montemayor

Once kilómetros separan ambas localidades en los que destaca el último tramo de calzada en subida que ofrece una bella estampa de la ruta. Baños de Mayor es popular por sus aguas termales pero también por su Centro de Interpretación relacionado con la Vía de la Plata.



Proyecto CAMINOS JACOBEOS DEL OESTE PENINSULAR. (I477_CAMINOS_6_E) cofinanciado en un 75% por el FONDO EUROPEO DE DESARROLLO REGIONAL



www.caminosjacobeoscaceres.es

Turismo Provincia de Cáceres @turismo_provincia_caceres @Turismo_DipCC