



CAMINO MOZARABE DE LAS HURDES

GR-213

Galisteo a Riomalo de Abajo



caminos

www.caminosjacobeosacceres.es

MARCAS DEL SENDERO



MIDE

DUREZA DEL MEDIO NATURAL

1 DIFICULTAD EN RUTA

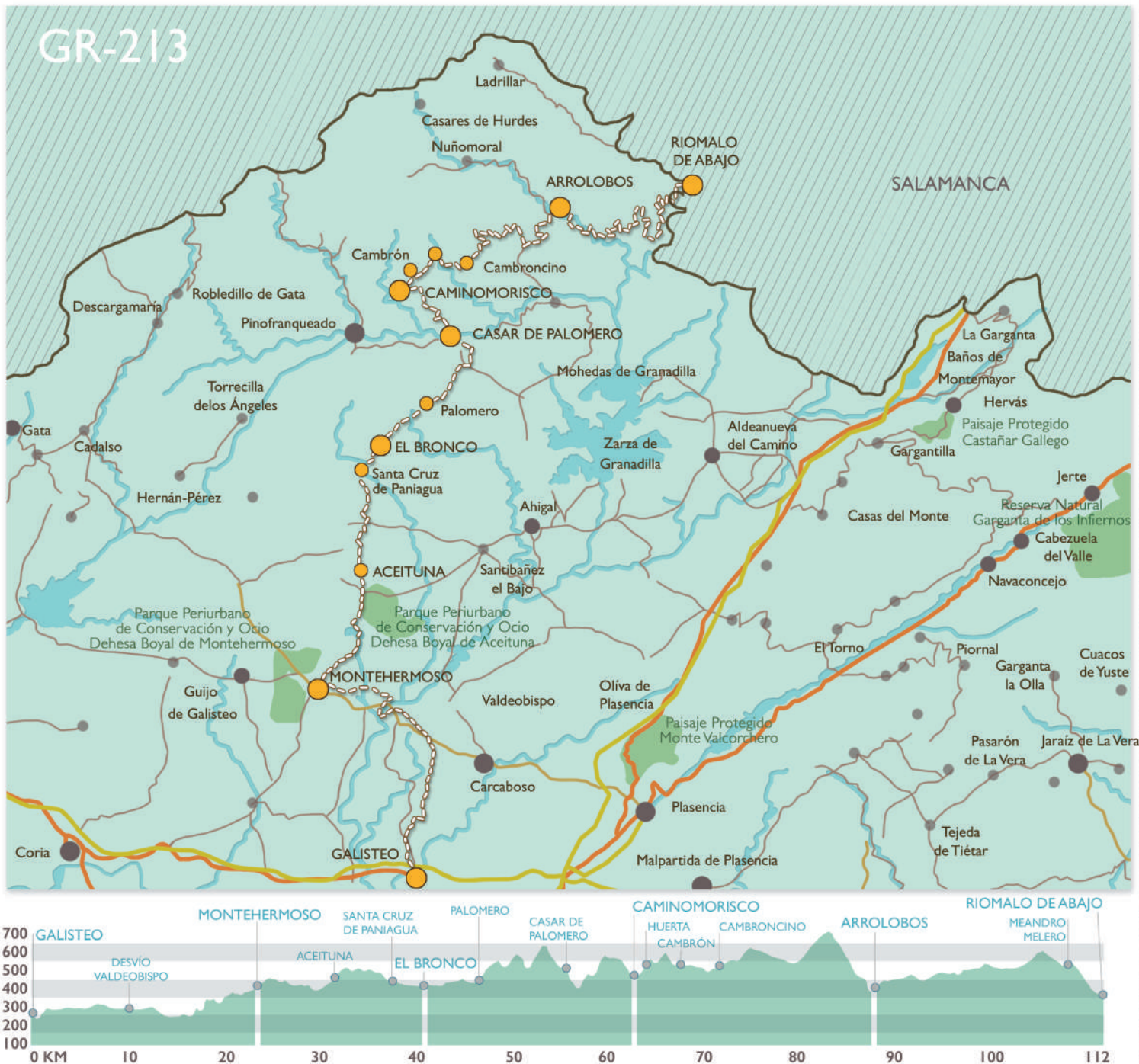
2 DIFICULTAD DE ORIENTACIÓN

2 ESFUERZO NECESARIO

3



Proyecto CAMINOS JACOBS DEL ESTE PENINSULAR (I477_CAMINOS_4_E) cofinanciado en un 75% por el FONDO EUROPEO DE DESARROLLO REGIONAL



Proyecto CAMINOS JACOBS DEL ESTE PENINSULAR (I477_CAMINOS_4_E) cofinanciado en un 75% por el FONDO EUROPEO DE DESARROLLO REGIONAL



CAMINO MOZARABE DE LAS HURDES

GR-213 Galisteo a Riomalo de Abajo

GR-213



CAMINOS
Camino de los peregrinos

www.caminosjacobescaceres.es



Proyecto CAMINOS JACOBES DEL OESTE PENINSULAR (I477_CAMINOS_4_E) cofinanciado en un 73% por el FONDO EUROPEO DE DESARROLLO REGIONAL.



ETAPA 1



ETAPA 2



ETAPA 3



ETAPA 4



ETAPA 5



CAMINO MOZÁRABE DE LAS HURDES

Galisteo a Riomalo de Abajo

ETAPA I

GR-213

GALISTEO - MONTEHERMOSO



MARCAS DEL SENDERO



CONTINUIDAD DEL SENDERO

CAMBIO DE DIRECCIÓN

DIRECCIÓN EQUIVOCADA



FICHA

DISTANCIA:23.5 KM.
 TIEMPO ESTIMADO:5H. 30"
 ALTITUD MAX.: 424 M.
 ALTITUD MIN.: 246 M.
 DESNIVEL POSITIVO: 414 M.
 DESNIVEL NEGATIVO: 298M.

MIDE

DUREZA DEL MEDIO NATURAL
 1
 DIFICULTAD EN RUTA
 2
 DIFICULTAD DE ORIENTACIÓN
 2
 ESFUERZO NECESARIO
 3



www.caminosjacobescaceres.es



CAMINO MOZÁRABE DE LAS HURDES

Galisteo a Riomalo de Abajo

GR-213 ETAPA 2

MONTEHERMOSO - EL BRONCO



Ermita de san Antonio

MARCAS DEL SENDERO



CONTINUIDAD DEL SENDERO



CAMBIO DE DIRECCIÓN



DIRECCIÓN EQUIVOCADA



FICHA

DISTANCIA: 18,15 Km.

TIEMPO ESTIMADO:4h. 30"

ALTITUD MÁX.: 526 m.

ALTITUD MÍN.: 404 m.

DESNIVEL POSITIVO: 402 m.

DESNIVEL NEGATIVO:395 m.

MIDE

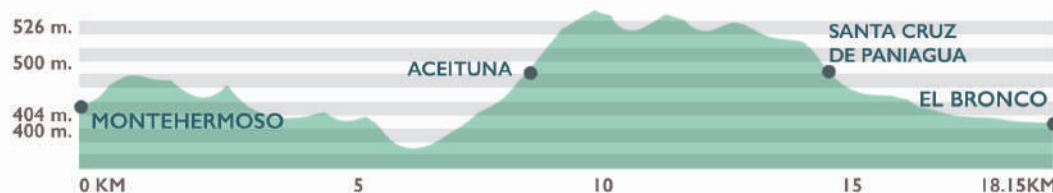
DUREZA DEL MEDIO NATURAL

1

2

3

ESFUERZO NECESARIO



www.caminosjacobeoscaceres.es



Proyecto CAMINOS JACOBEOS DEL OESTE PENINSULAR (0477_CAMINOS_6_E) cofinanciado en un 75% por el FONDO EUROPEO DE DESARROLLO REGIONAL



CAMINO MOZÁRABE DE LAS HURDES

Galisteo a Riomalo de Abajo

GR-213 ETAPA 3

EL BRONCO - CAMINOMORISCO



Tamborilero en antigua posada de peregrinos (Casar de Palomero)

MARCAS DEL SENDERO



CONTINUIDAD DEL SENDERO



CAMBIO DE DIRECCIÓN



DIRECCIÓN EQUIVOCADA



FICHA

DISTANCIA:21,26 Km.

TIEMPO ESTIMADO:5h. 35"

ALTITUD MÁX.: 646 m.

ALTITUD MÍN.: 402 m.

DESNIVEL POSITIVO: 682 m.

DESNIVEL NEGATIVO:642 m.

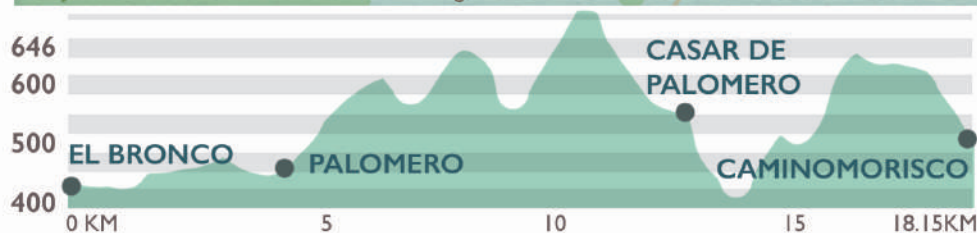
MIDE

DUREZA DEL MEDIO NATURAL

DIFICULTAD EN RUTA

DIFICULTAD DE ORIENTACIÓN

ESFUERZO NECESARIO



CAMINOS JACOBEOS
Living the road again

www.caminosjacobeoscaceres.es



Proyecto CAMINOS JACOBEOS DEL OESTE PENINSULAR (0477_CAMINOS_6_E) cofinanciado en un 75% por el FONDO EUROPEO DE DESARROLLO REGIONAL



CAMINO MOZÁRABE DE LAS HURDES

Galisteo a Riomalo de Abajo

GR-213 ETAPA 4

CAMINOMORISCO - ARROLOBOS



Puente de Cambrón

MARCAS DEL SENDERO



CONTINUIDAD DEL SENDERO

CAMBIO DE DIRECCIÓN

DIRECCIÓN EQUIVOCADA



FICHA

DISTANCIA:25,42 Km.

TIEMPO ESTIMADO:7h. 45"

ALTITUD MÁX.: 723 m.

ALTITUD MÍN.: 389 m.

DESNIVEL POSITIVO: 692 m.

DESNIVEL NEGATIVO:742 m.

MIDE

DUREZA DEL MEDIO NATURAL

1

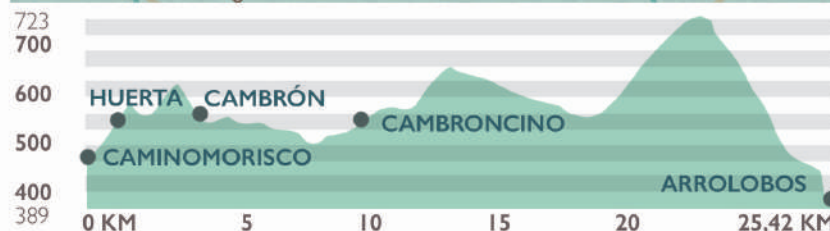
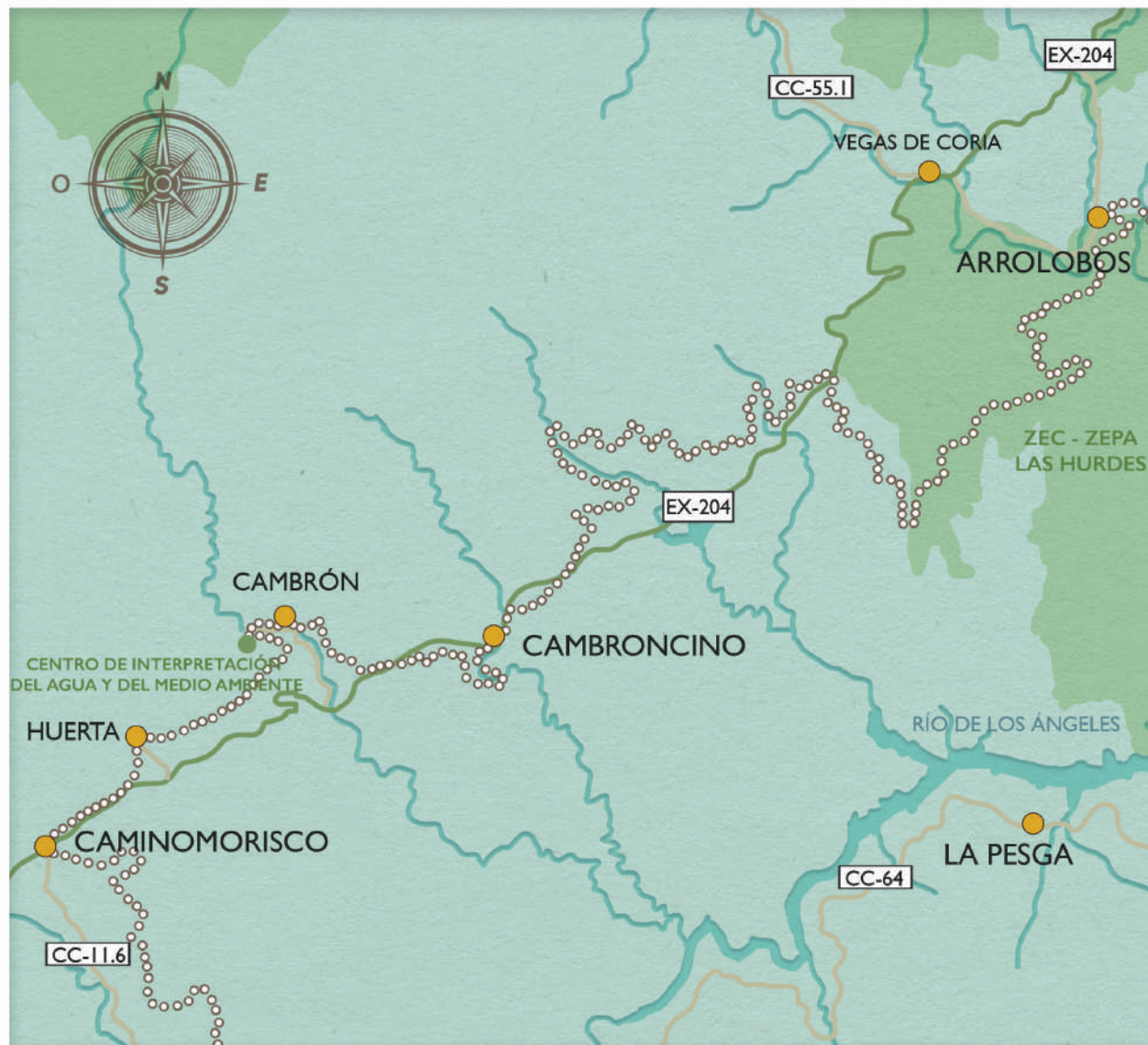
2

DIFICULTAD DE ORIENTACIÓN

2

ESFUERZO NECESARIO

4



CAMINOS
Living the good way

www.caminosjacobeoscaceres.es



Proyecto CAMINOS JACOBEOS DEL OESTE PENINSULAR (0477_CAMINOS_6_E) cofinanciado en un 75% por el FONDO EUROPEO DE DESARROLLO REGIONAL



CAMINO MOZÁRABE DE LAS HURDES

Galisteo a Riomalo de Abajo

GR-213 ETAPA 5

ARROLOBOS - RIOMALO DE ABAJO



MARCAS DEL SENDERO



CONTINUIDAD DEL SENDERO

CAMBIO DE DIRECCIÓN

DIRECCIÓN EQUIVOCADA



FICHA

DISTANCIA:23,34 Km.

TIEMPO ESTIMADO:7h. 05"

ALTITUD MÁX.: 614 m.

ALTITUD MÍN.: 387 m.

DESNIVEL POSITIVO: 627 m.

DESNIVEL NEGATIVO:655 m.

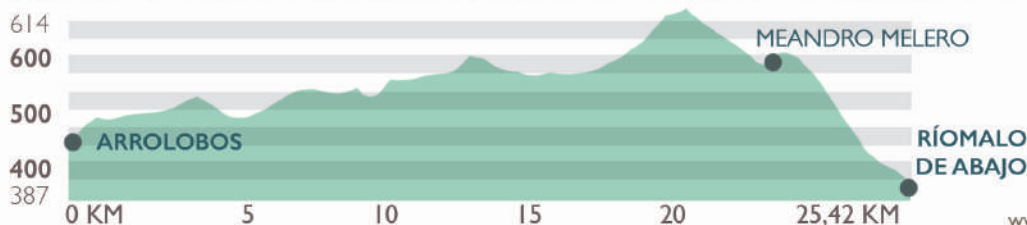
MIDE

DUREZA DEL MEDIO NATURAL

DIFICULTAD EN RUTA

DIFICULTAD DE ORIENTACIÓN

ESFUERZO NECESARIO



www.caminosjacobeoscaceres.es



Proyecto CAMINOS JACOBEO DEL OESTE PENINSULAR (0477_CAMINOS_6_E) cofinanciado en un 75% por el FONDO EUROPEO DE DESARROLLO REGIONAL