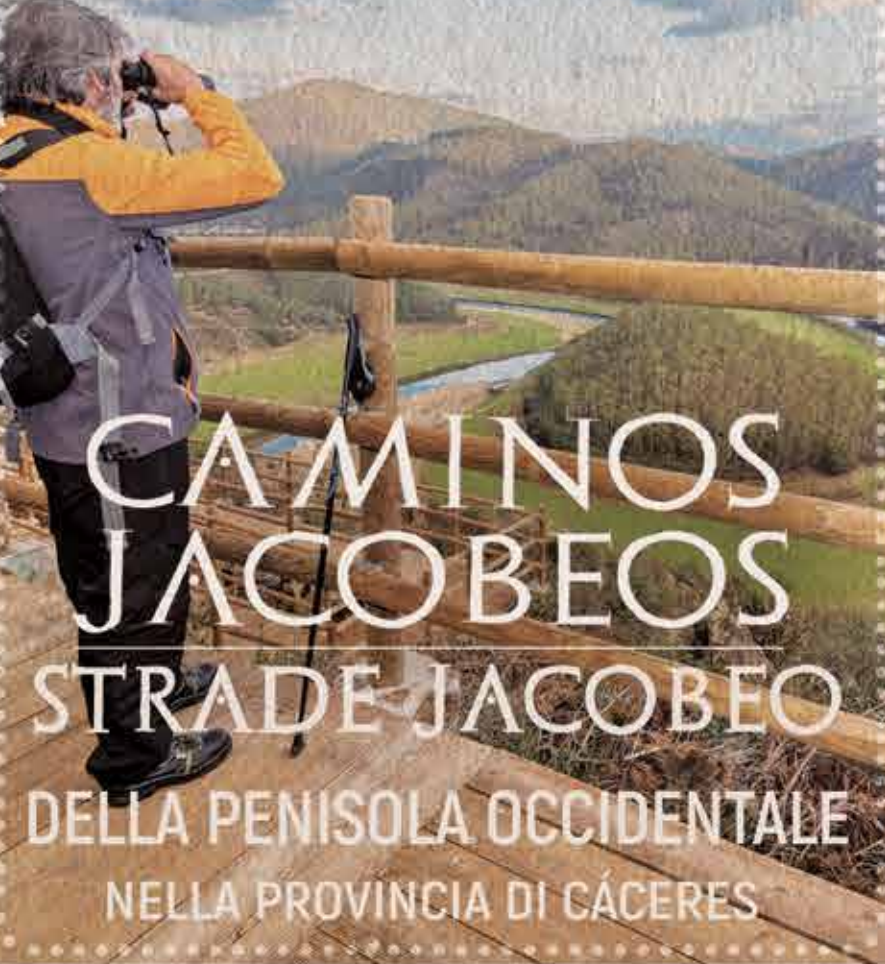


**CACERES**  
**MAPPA TURISTICA**  
**MOZARAB**  
**VIA**  
**DI LAS HURDES**  
 da Galisteo a Riomalo de Abajo  
**GR-213**



**Interreg**  
 España - Portugal

Proyecto CAMINOS JACOBEO DEL OESTE PENINSULAR (I477\_CAMINOS\_B\_E) cofinanciado en un 75% por el FONDO EUROPEO DE DESARROLLO REGIONAL

**CACERES**  
 Diputación de Cáceres

Turismo Provincia de Cáceres @turismo\_provincia\_caceres @Turismo\_DipCC  
[www.caminosjacobescaceres.es](http://www.caminosjacobescaceres.es)



**LEGGENDA**

- AUTOSTRADA
- STRADA NAZIONALE
- STRADA SECONDARIA
- STRADA
- STRADA MOZARABE
- COMUNI
- COMUNI SULLA STRADA
- CHIESA
- EREMO
- CASTELLO
- MONUMENTO
- DOLMEN
- PONTE
- ALLOGGIO
- RISTORANTE
- CENTRO SANITARIO
- FARMACIA
- STAZIONE DI SERVIZIO
- PUNTO INFORMAZIONI

**SEGNALETICA SUL SENTIERO**



**Galisteo** **Montehermoso** **El Bronco** **Caminomorisco** **Arrolobos** **Riomalo de Abajo**

**FASE 1** 23,7 Km  
 Aceituna, Santa Cruz de Paniagua

**FASE 2** 18,37 Km  
 Palomero, Casar de Palomero

**FASE 3** 21,01 Km  
 Huerta, Cambrón, Cambroncillo

**FASE 4** 25,41 Km

**FASE 5** 23,34 Km



# FASE 1

Galisteo  
Montehermoso

Galisteo è un comune murato attraverso il quale scorre il fiume Jerte. Attraversando il comune, si possono vedere diversi monumenti, tra cui il torrione noto come La Picota, la chiesa parrocchiale di Nuestra Señora de la Asunción e il ponte rinascimentale su cui si attraversa il fiume.

Da non perdere a Galisteo è la Torre de la Picota del Castillo, un castello medievale che divenne parte integrante del palazzo rinascimentale costruito dalla famiglia Manrique de Lara nel XVI secolo. È stato dichiarato Sito di Interesse Culturale nel 1991 dal Ministero della Cultura e del Patrimonio Storico.

## GALISTEO E IL SUO MURO

Il complesso fortificato, così come lo conosciamo, fu fondato all'inizio del XIII secolo da Alfonso IX di León. Questa muraglia ha la particolarità di essere costruita con i ciottoli del fiume Jerte e circonda completamente la parte vecchia della città con un perimetro di 1200 metri. È il muro più sorprendente di tutta la Via dell'Argento in Estremadura. Aveva uno spessore di tre metri e un'altezza fino a undici metri.

## Puerta el Rey, Galisteo



Galisteo dista quasi 24 chilometri da Montehermoso. Si tratta di una comoda passeggiata attraverso le pianure della piana di Alagón. Su questo percorso si possono apprezzare la flora e la fauna più caratteristiche della regione.

Lasciamo il villaggio attraversando il ponte rinascimentale sul fiume Jerte. Il ponte fu commissionato nel XVI secolo da Don Enrique Fernández Manrique, signore di Galisteo, e presenta sette archi in pietra.

Dopo aver lasciato il villaggio di Galisteo, e dall'alto, accanto alle sue mura, possiamo vedere il ponte che abbiamo appena attraversato e che ci invita a continuare il nostro cammino verso Montehermoso e a scoprire il suo ricco patrimonio culturale, come le barrete che contraddistinguono il suo costume tipico.

# FASE 2

Montehermoso  
Aceituna  
Santa Cruz de Paniagua  
El Bronco

Montehermoso è un comune situato in una zona pianeggiante presso il fiume Alagón. Fu fondato nel XIII secolo come villaggio della signoria di Galisteo e alla fine divenne più popolato del capoluogo della signoria.

È un'area protetta dal 1997 e conserva uno dei pochi pascoli di quercia melojero dell'Estremadura, con 800 ettari di questo albero. Quest'area è attraversata da corsi d'acqua stagionali e da due sentieri per il bestiame, che costituiscono gli assi principali dei sentieri dei prati.

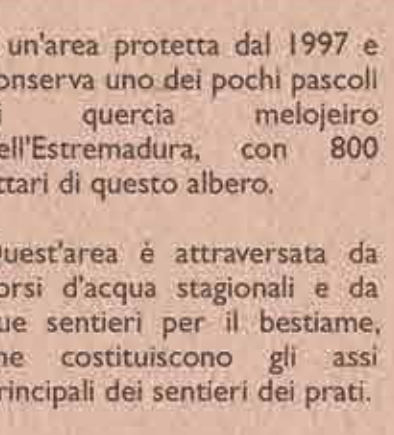
## ARTIGIANATO DI MONTERMOSEÑA

Il cappello di Montehermoso è uno dei principali simboli dell'Estremadura. Si tratta di un accessorio artigianale tradizionalmente indossato dalle donne in diversi settori. Tanto che esiste un disegno diverso per ogni stato civile. Joaquín Sorolla lo ha immortalato nel 1917 nel suo dipinto "Extremadura. Il mercato". Sono realizzati in fibra vegetale, intrecciati con sette pagliuzze e intrecciati fino a 14 metri di lunghezza per poter essere cuciti insieme. Sono decorati con lana, nappi, bottoni, feltro colorato e paillettes. In passato venivano utilizzati, tra l'altro, per proteggersi dal sole durante i lavori agricoli.

A gastronomia de Montehermoso caracteriza-se pela sua cozinha simples, representada especialmente pela carne de porco, borrego, cabrito e galinha. Destacam-se as suas famosas sopas de cozido, as sopas de alho e as sopas de arroz. Mas também os pestiños ou buñuelos de azúcar.

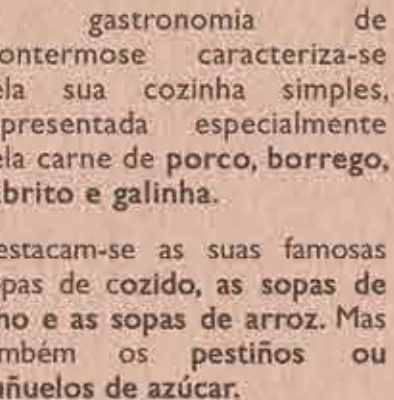
Nelle sue strade spicca la chiesa di Nuestra Señora de la Asunción, un edificio del XVI secolo con croci bianche sulla facciata. Degna di nota è anche l'imponente pala d'altare principale, basata su quella della cattedrale di Plasencia.

Lasciamo Montehermoso in direzione di El Bronco, un percorso di 18 chilometri che ci porterà attraverso le città di Aceituna e Santa Cruz de Paniagua. Lungo il percorso, potremo ammirare la flora e la fauna della Dehesa Boyal de Aceituna.



## I TAMBURINI HURDAN

I tamburini di Hurdano hanno tramandato una parte importante della cultura popolare, tra cui leggende e storie antiche, oltre a portare gioia alle feste dando il ritmo con i loro tamburi. Tradizionalmente, i tamburini imparano il loro mestiere dalle famiglie e da coloro che li hanno preceduti. A Casar de Palomero, un villaggio situato a metà strada tra El Bronco e Caminomorisco, esisteva nel Medioevo una locanda che ha dato origine alla ricerca sul Camino Jacobeo Hurdano, poiché il simbolo della conchiglia, rivolta verso Santiago con l'alfa e l'omega simboleggia il Camino.



# FASE 3

El Bronco  
Palomero  
Casar de Palomero  
Caminomorisco

Nel comune di El Bronco si trova la chiesa parrocchiale di Santa María del Bronco, la cui facciata porta la data del 1836, sebbene sia stata costruita nel XVI secolo, poiché nel XV secolo il comune non aveva ancora una chiesa.



## LA CITTÀ DI EL BRONCO

La città di El Bronco si trova in un luogo circondato da colline, accanto al fiume omonimo, che presenta una fertile pianura dove si trovano piccoli frutteti che forniscono frutta e verdura squisita.

Dal villaggio di El Bronco a Caminomorisco c'è una distanza di 21 chilometri, lungo la quale si trovano i villaggi di Palomero e Casar de Palomero, dove si può visitare, tra gli altri monumenti religiosi, la Cappella di Puerto del Gamo a Casar de Palomero.



El Bronco è un comune che, dalla fine del XIX secolo, fa parte del comune di Santa Cruz de Paniagua. Il villaggio collega la valle di Ambroz con il Portogallo, passando per la Sierra de Gata.



La gastronomia di questo comune si basa sui prodotti della terra o della campagna. È una cucina semplice, che comprende lo stufato di agnello, le migas extremeñas e lo zorongollo, e i dolci buñuelos con miel (gnocchi al miele).

## PONTE DI CAMBRON

Presso il torrente locale si trova un interessante ponte chiamato ponte Cambrón, di costruzione tradizionale Hurdas, costruito in pietra senza l'uso di malta o "pietra a secco", tecnica dichiarata Patrimonio Culturale Immateriale dell'Umanità dall'UNESCO. Un ponte interessante vicino all'omonima fattoria, che conduce anche al Centro di Interpretazione dell'Acqua e dell'Ambiente di Las Hurdes, un antico frantoio circondato dalle montagne e dalla vegetazione tipica della regione. Un luogo perfetto per godersi la natura e i suoi dintorni.

Nella gastronomia di Caminomorisco spicca il cuchifrito di capretto. Inoltre, le feste e il folklore, così come l'artigianato tradizionale, sono altre attrazioni di questa zona. Le sue feste popolari si tengono il 1° luglio, "San Cristóbal", e il 12 ottobre, "Pilarica".

Lungo tutto il percorso troverete cartelli con segni dipinti, frecce, pannelli interpretativi e indicazioni per non perdersi lungo questo itinerario.

Lasciamo il villaggio di Caminomorisco per iniziare il percorso Arrolobos, una tappa di 25 chilometri in mezzo alla natura che offre soste e visite ad altri villaggi come Cambrón e Cambroncino.

# FASE 4

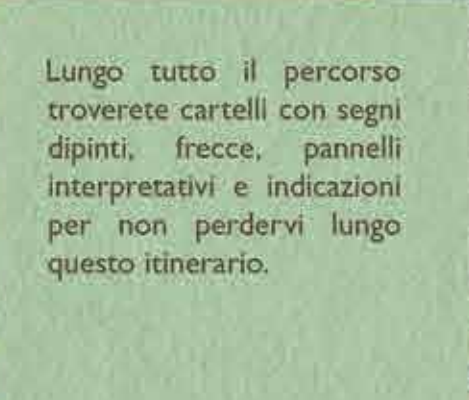
Caminomorisco  
Cambrón  
Cambroncino  
Arrolobos

Da Caminomorisco si può notare la sua architettura popolare, ricca di balconi e cornicioni in legno. Vicino a questa città possiamo visitare e contemplare il Chorrerón del Tajo, che si raggiunge attraverso un sentiero forestale che attraversa le pinete.



## NELLA CONTEA CI SONO DIVERSI ARTIGIANI

Nella contea ci sono diversi artigiani che lavorano con un'ampia varietà di materiali come il legno, la pietra e il balsamo. L'attività artigianale principale è quella delle case in pietra in miniatura, anche se non mancano i dolci tipici e i ricami.



Caminomorisco è un importante comune della comarca di Las Hurdes. Le sue terre sono bagnate da diversi fiumi e torrenti. Nel comune sono state trovate tracce dell'Età del Bronzo, il che significa che la zona era già abitata in epoca preromana.



L'allevamento e l'agricoltura determinano la tradizione gastronomica della regione di Las Hurdes. Capretto, patate con pancetta, miele, salsicce, ciliegie, olive e castagne fanno parte dell'elenco di prodotti che la regione produce con grande qualità.

## MEANDRO EL MELERO

Conosciuto come Meandro del Melero, è una delle cartoline più belle dell'Estremadura, con il fiume Alagón che compie la sua ansa più completa. È visibile dal belvedere di La Antigua, situato nelle vicinanze di Riomalo de Abajo. In questa località si trova la "Verea de los pescadores", un percorso circolare che permette di scendere fino alla base del meandro. È anche un buon posto per ascoltare il mugugno dei cervi, poiché questi animali a volte scendono per abbeverarsi al fiume. È anche un luogo ideale per osservare uccelli come l'avvoltoio nero o la cicogna nera.

La Verea de los Aceituneros, che unisce Arrolobos a Riomalo de Abajo, era un'antica strada utilizzata dagli abitanti di entrambi i paesi per lo scambio di prodotti come miele, frutta, dolci, ecc. Era anche un percorso utilizzato dai contrabbandieri per commerciare con i castigliani e l'Estremadura.

I 23 chilometri che collegano il percorso da Arrolobos a Riomalo de Abajo passano tra le catene montuose del Valhondo e dell'Helechoso e le pinete lungo il percorso. Un viaggio nella profonda Estremadura che permette di vedere paesaggi che sono vere e proprie cartoline.

L'itinerario termina a Riomalo de Abajo, la quinta e ultima fattoria di Caminomorisco. Un paese situato al confine con la Castiglia e León e con un paesaggio ricco, come i meandri del fiume Alagón, in particolare El Melero.

# FASE 5

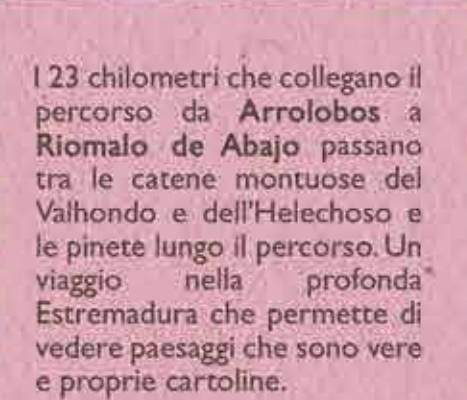
Arrolobos  
Riomalo de Abajo

L'allevamento e l'agricoltura determinano la tradizione gastronomica della regione di Las Hurdes. Capretto, patate con pancetta, miele, salsicce, ciliegie, olive e castagne fanno parte dell'elenco di prodotti che la regione produce con grande qualità.



## IN QUESTA CITTÀ POSSIAMO VISITARE

In questa città possiamo visitare le sue strade e i suoi vicoli e osservare tutta la sua architettura, come il ponte sul fiume Hurdano con il suo bellissimo choupal e la zona Las Eras, anticamente utilizzata per la trebbiatura e ancora in uso.



Arrolobos è un villaggio del comune di Caminomorisco, appartenente a Las Hurdes. È sempre stato considerato un villaggio di pescatori che pescavano nei fiumi più vicini al villaggio e poi vendevano il loro pescato agli altri villaggi.



In questa città possiamo visitare le sue strade e i suoi vicoli e osservare tutta la sua architettura, come il ponte sul fiume Hurdano con il suo bellissimo choupal e la zona Las Eras, anticamente utilizzata per la trebbiatura e ancora in uso.

## MEANDRO EL MELERO

Conosciuto come Meandro del Melero, è una delle cartoline più belle dell'Estremadura, con il fiume Alagón che compie la sua ansa più completa. È visibile dal belvedere di La Antigua, situato nelle vicinanze di Riomalo de Abajo. In questa località si trova la "Verea de los pescadores", un percorso circolare che permette di scendere fino alla base del meandro. È anche un buon posto per ascoltare il mugugno dei cervi, poiché questi animali a volte scendono per abbeverarsi al fiume. È anche un luogo ideale per osservare uccelli come l'avvoltoio nero o la cicogna nera.

La Verea de los Aceituneros, che unisce Arrolobos a Riomalo de Abajo, era un'antica strada utilizzata dagli abitanti di entrambi i paesi per lo scambio di prodotti come miele, frutta, dolci, ecc. Era anche un percorso utilizzato dai contrabbandieri per commerciare con i castigliani e l'Estremadura.

I 23 chilometri che collegano il percorso da Arrolobos a Riomalo de Abajo passano tra le catene montuose del Valhondo e dell'Helechoso e le pinete lungo il percorso. Un viaggio nella profonda Estremadura che permette di vedere paesaggi che sono vere e proprie cartoline.

L'itinerario termina a Riomalo de Abajo, la quinta e ultima fattoria di Caminomorisco. Un paese situato al confine con la Castiglia e León e con un paesaggio ricco, come i meandri del fiume Alagón, in particolare El Melero.