



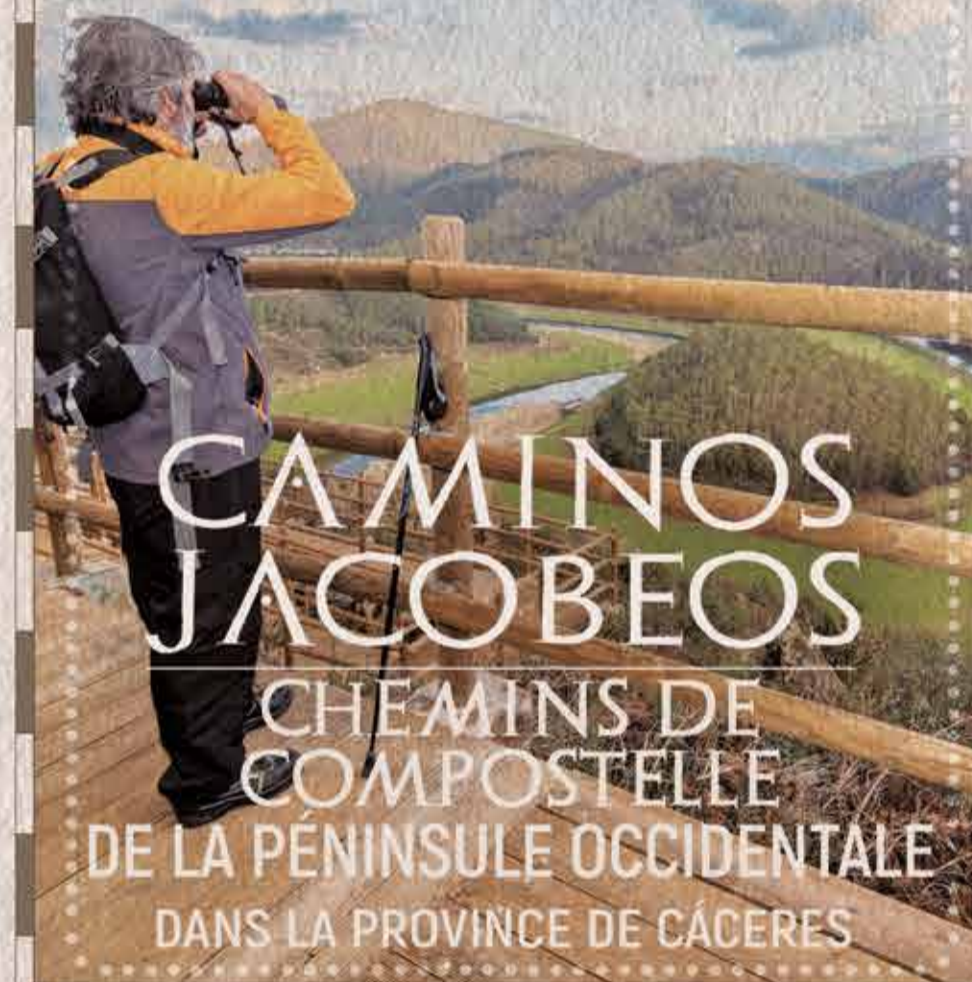
CÁCERES

CARTE TOURISTIQUE

# RUE DE MOZARABIE DE LAS HURDES

de Galisteo à Riomalo de Abajo

## GR-213



# CAMINOS JACOBEOS

CHEMINS DE COMPOSTELLE DE LA PÉNINSULE OCCIDENTALE DANS LA PROVINCE DE CÁCERES

### CARTE DES SITES



Proyecto CAMINOS JACOBEOS DEL OESTE PENINSULAR (I0477\_CAMINOS\_6\_E) cofinanciado en un 75% por el FONDO EUROPEO DE DESARROLLO REGIONAL

[www.caminosjacobeoscaceres.es](http://www.caminosjacobeoscaceres.es)



LÉGENDE	
AUTOROUTE	
ROUTE NATIONALE	
ROUTE SECONDAIRE	
ROUTE	
ROUTE MOZARABE	
COMMUNES	
COMMUNES SITUÉES SUR LA ROUTE	
ÉGLISE	
ERMITAGE	
CHÂTEAU	
MONUMENT	
DOLMEN	
PONT	
HÉBERGEMENT	
RESTAURANT	
CENTRE DE SANTÉ	
PHARMACIE	
STATION-SERVICE	
POINT D'INFORMATION	

Galisteo	Montehermoso	El Bronco	Caminomorisco	Arrolobos	Riomalo de Abajo
<b>ETTAPE 1</b>	<b>ETTAPE 2</b>	<b>ETTAPE 3</b>	<b>ETTAPE 4</b>	<b>ETTAPE 5</b>	
23,7 Km	18,37 Km	21,01 Km	25,41 Km	23,34 Km	
	Aceituna Santa Cruz de Paniagua	Palomero Casar de Palomero	Huerta Cambrón Cambroncillo		

# STAGE 1

Galisteo  
Montehermoso



Galisteo est une commune fortifiée traversée par la rivière Jerte. Si l'on traverse la commune, on peut voir un ensemble de monuments, dont le donjon connu sous le nom de La Picota, l'église paroissiale de Nuestra Señora de la Asunción et le pont de la Renaissance sur lequel on traverse la rivière.



Le château médiéval Torre de la Picota del Castillo, qui fait partie intégrante du palais de la Renaissance construit par la famille Manrique de Lara au XVIe siècle, est une curiosité à ne pas manquer à Galisteo. Il a été déclaré bien d'intérêt culturel en 1991 par le ministère de la culture et du patrimoine historique.

## GALISTEO ET SES MURAILLES

Le complexe fortifié tel que nous le connaissons a été fondé au début du XIIIe siècle par Alfonso IX de León. Cette muraille a la particularité d'être construite avec des galets de la rivière Jerte et entoure complètement le vieux quartier de la commune avec un périmètre de 1200 mètres. Il s'agit de la muraille la plus surprenante de toute la Route de l'argent en Estrémadure. Il avait trois mètres d'épaisseur et jusqu'à onze mètres de hauteur.



Galisteo se trouve à près de 24 kilomètres de Montehermoso. Il s'agit d'une promenade confortable à travers les plaines de l'Alagón. Cet itinéraire permet de découvrir la flore et la faune les plus caractéristiques de la région.

Nous quittons la ville en traversant le pont Renaissance qui enjambe le Jerte. Ce pont, dont la construction a été ordonnée au XVIe siècle par Don Enrique Fernández Manrique, seigneur de Galisteo, comporte sept arches en pierre de taille.



Après avoir quitté le village de Galisteo, nous apercevons depuis le sommet, à côté de sa muraille, le pont que nous venons de traverser et qui nous invite à poursuivre notre chemin vers Montehermoso et à découvrir son riche patrimoine culturel, comme le bonnet qui distingue son costume typique.

# STAGE 2

Montehermoso  
Aceituna  
Santa Cruz de Paniagua  
El Bronco



Montehermoso est une commune située dans une zone plate près de la rivière Alagón. Fondée au XIIIe siècle en tant que hameau de la seigneurie de Galisteo, elle est devenue plus peuplée que la capitale de la seigneurie.



Il s'agit d'une zone protégée depuis 1997, qui conserve l'un des rares pâturages de chêne melojo d'Estrémadure, avec 800 hectares de cet arbre.

Cette zone est traversée par des cours d'eau saisonniers et par deux sentiers d'élevage, qui constituent à leur tour les axes principaux des chemins de la prairie.



## ARTISANAT MONTERMOSEÑA

Le bonnet Montehermoso est l'un des principaux symboles de l'Estrémadure. Il s'agit d'un accessoire artisanal traditionnellement porté par les femmes dans différents domaines. À tel point qu'il existe un modèle différent pour chaque état civil. En 1917, Joaquín Sorolla l'a capturé dans son tableau "Extremadura. Le marché". Ils sont fabriqués en fibre végétale, tressés avec sept pailles et tressés jusqu'à 14 mètres de long pour pouvoir être cousus. Ils sont décorés de laine, de glands, de boutons, de feutre coloré et de paillettes. Ils étaient utilisés autrefois pour se protéger du soleil pendant les travaux agricoles, entre autres.



La gastronomie de Montehermoso se caractérise par une cuisine simple, représentée surtout par le porc, l'agneau, le chevreau et les poulets.

Les fameuses "sopas de cocido" (sopas à l'étouffée), les soupes à l'ail et les soupes de riz se distinguent. Mais aussi les pestifos ou buñuelos de azúcar (beignets au sucre).



Parmi ses rues, on trouve l'église de Nuestra Señora de la Asunción, un édifice du XVIe siècle dont la façade est ornée de croix blanches. L'impressionnant retable principal, inspiré de celui de la cathédrale de Plasencia, est également remarquable.



Nous quittons Montehermoso pour nous diriger vers El Bronco, un parcours de 18 kilomètres qui nous fera passer par les villes d'Aceituna et de Santa Cruz de Paniagua. En chemin, nous pourrions admirer la flore et la faune de la Dehesa Boyal de Aceituna.

# STAGE 3

El Bronco  
Palomero  
Casar de Palomero  
Caminomorisco

Dans la commune d'El Bronco se trouve l'église paroissiale de Santa María del Bronco, sur la façade de laquelle est inscrite la date de 1836, bien que sa construction remonte au XVIe siècle, car au XVe siècle, la commune n'avait pas encore d'église.



La gastronomie de cette commune est basée sur les produits que l'on trouve sur le territoire ou à la campagne. Il s'agit d'une cuisine simple qui comprend le ragoût d'agneau, les migas extremeñas et le zorongollo, ainsi que le plat sucré, les buñuelos con miel (beignets au miel).

## LES TAMBOURS HURDANOS

Les tambours de Hurdano ont transmis une part importante de la culture populaire, y compris des légendes et des histoires anciennes, tout en apportant de la joie aux festivités en marquant le rythme avec leurs tambours. Les tambourinaires ont traditionnellement appris leur métier auprès de leur famille et de ceux qui ont joué du tambour avant eux. À Casar de Palomero, village situé à mi-chemin entre El Bronco et Caminomorisco, il existait au Moyen Âge une auberge qui a donné lieu à des recherches sur le Camino Jacobeo Hurdano, car le symbole de la coquille tournée vers Santiago avec l'alpha et l'oméga symbolise le Camino.



La ville d'El Bronco est située dans un endroit entouré de collines, au bord de la rivière du même nom, qui a une plaine fertile où l'on peut trouver de petits vergers qui fournissent des fruits et des légumes exquis.



Du village d'El Bronco à Caminomorisco, il y a une distance de 21 kilomètres. En chemin, on trouve les villages de Palomero et Casar de Palomero, où l'on peut visiter l'ermitage Puerto del Gamo à Casar de Palomero, entre autres monuments religieux.



Palomero et Casar de Palomero sont entourés des plus beaux paysages du nord de la province, comme la Sierra de Gata, la vallée de Jerte, Las Hurdes et la vallée d'Ambroz. Une terre montagnarde peuplée d'une flore et d'une faune qui transforment le paysage en une carte postale unique.

# STAGE 4

Caminomorisco  
Cambrón  
Cambroncino  
Arrolobos

Caminomorisco se distingue par son architecture populaire, avec une abondance de balcons et d'avant-toits en bois. Près de cette commune, on peut visiter et contempler le Chorrerón del Tajo, auquel on accède par un chemin forestier à travers les pinèdes.



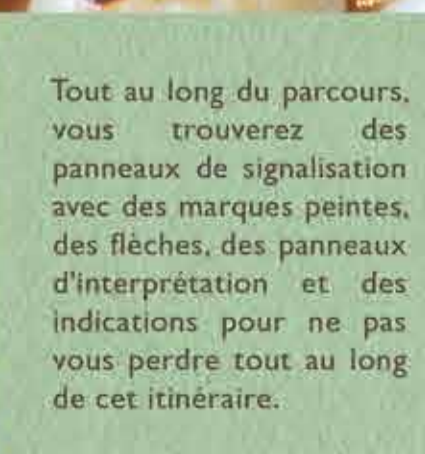
La commune compte plusieurs artisans qui travaillent une grande variété de matériaux tels que le bois, la pierre et le baume. La principale activité artisanale est la fabrication de maisons miniatures en pierre, mais on trouve également des friandises et des broderies typiques.

## PONT DE CAMBRON

Près du ruisseau local se trouve un pont intéressant, le pont de Cambrón, de construction traditionnelle des Hurdes, construit en pierre sans mortier ou en "pierre sèche". Cette technique a été déclarée patrimoine culturel immatériel de l'humanité par l'UNESCO. Un pont intéressant près de la ferme du même nom, qui mène également au Centre d'interprétation de l'eau et de l'environnement de Las Hurdes, un ancien moulin à huile entouré de montagnes et d'une végétation typique de la région. Un endroit idéal pour profiter de la nature et de son environnement.



Dans la gastronomie de Caminomorisco, on trouve le cuchifrito de cabrito (ragoût de chevreau et d'agneau). En outre, les fêtes et le folklore, ainsi que l'artisanat traditionnel, sont d'autres attraits de cette région. Ses fêtes populaires ont lieu le 1er juillet, "San Cristóbal", et le 12 octobre, "Pilarica".



Tout au long du parcours, vous trouverez des panneaux de signalisation avec des marques peintes, des flèches, des panneaux d'interprétation et des indications pour ne pas vous perdre tout au long de cet itinéraire.



Nous quittons le village de Caminomorisco pour entamer la route vers Arrolobos, une étape de 25 kilomètres en pleine nature qui propose des arrêts et des visites dans d'autres villages comme Cambrón et Cambroncino.

# STAGE 5

Arrolobos  
Riomalo de Abajo

L'élevage et l'agriculture déterminent la tradition gastronomique de la région de Las Hurdes. Le chevreau, les pommes de terre au lard, le miel, les saucisses, les cerises, les olives et les châtaignes font partie de la liste des produits que la région produit avec une grande qualité.



Dans ce hameau, on peut visiter ses rues et ruelles et observer toute son architecture, comme le pont sur la rivière Hurdano avec sa belle peupleraie et la zone de Las Eras, anciennement utilisée pour le battage et toujours d'usage courant.

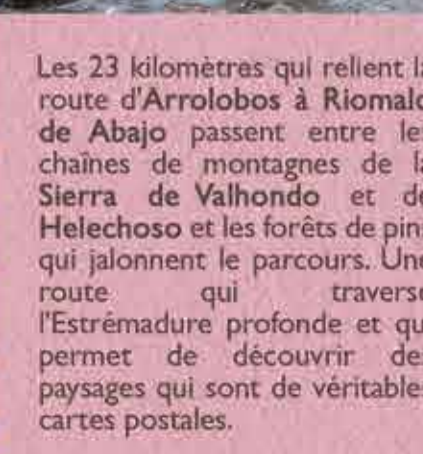


## MÉANDRE DU MELERO

Connu sous le nom de Meandro del Melero, il s'agit de l'une des plus belles cartes postales d'Estrémadure, où la rivière Alagón effectue son virage le plus complet. On peut l'observer depuis le mirador de La Antigua, situé dans les environs de Riomalo de Abajo. Cet endroit dispose de la route "Verea de los pescadores", une route circulaire qui permet de descendre jusqu'aux environs de la base du méandre. C'est aussi un bon endroit pour entendre le brame du cerf, car ces animaux descendent parfois s'abreuver à la rivière. C'est aussi un endroit idéal pour observer des oiseaux comme le vautour moine ou la cigogne noire.



La Verea de los Aceituneros, qui relie Arrolobos à Riomalo de Abajo, était une ancienne route utilisée par les habitants des deux villages pour échanger des produits tels que du miel, des fruits, des bonbons, etc. C'était également une route utilisée par les contrebandiers pour traiter avec les Castillans et les Estrémaduriens.



Les 23 kilomètres qui relient la route d'Arrolobos à Riomalo de Abajo passent entre les chaînes de montagnes de la Sierra de Valhondo et de Helechoso et les forêts de pins qui jalonnent le parcours. Une route qui traverse l'Estrémadure profonde et qui permet de découvrir des paysages qui sont de véritables cartes postales.



L'itinéraire se termine à Riomalo de Abajo, la cinquième et dernière ferme de Caminomorisco. Cette localité, située à la frontière de la Castille et du León, possède un paysage riche, comme les Meandros del río Alagón, en particulier El Melero.