

# CAMINOS JACOBEOS

DA PENÍNSULA OCIDENTAL

Provincia de Cáceres

## VÍA DE LA PLATA

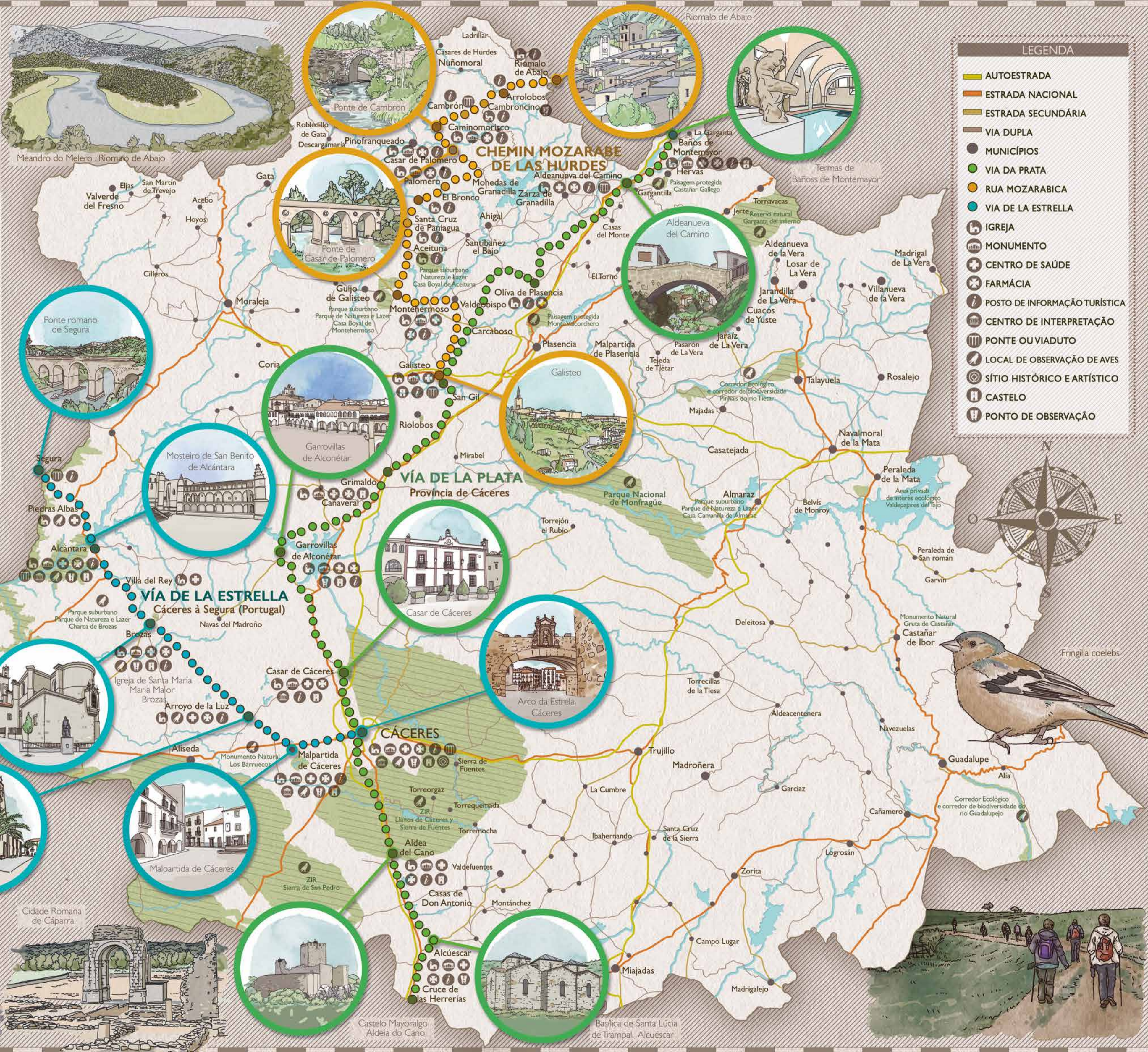
Alcúscar  
Aldea del Cano  
Cáceres  
Casar de Cáceres  
Garrovillas de Alconétar  
Grimaldo  
Galisteo  
Oliva de Plasencia  
Aldeanueva del Camino  
Baños de Montemayor  
GR-100

## CAMINHO MOÇÁRABE DE LAS HURDES

Galisteo a Riomalo de Abajo  
Galisteo  
Montehermoso  
El Bronco  
Caminomorisco  
Arrolobos  
Riomalo de Abajo  
GR-213

## VÍA DE LA ESTRELLA

Cáceres  
Arroyo de la Luz  
Brozas  
Alcántara  
Piedras Albas-Segura (Portugal)  
GR-112



LEGENDA	
	AUTOESTRADA
	ESTRADA NACIONAL
	ESTRADA SECUNDÁRIA
	VIA DUPLA
	MUNICIPIOS
	VIA DA PRATA
	RUA MOZARABICA
	VIA DE LA ESTRELLA
	IGREJA
	MONUMENTO
	CENTRO DE SAÚDE
	FARMÁCIA
	POSTO DE INFORMAÇÃO TURÍSTICA
	CENTRO DE INTERPRETAÇÃO
	PONTE OU VIADUTO
	LOCAL DE OBSERVAÇÃO DE AVES
	SÍTIOS HISTÓRICO E ARTÍSTICO
	CASTELO
	PONTO DE OBSERVAÇÃO





# MAPA TURÍSTICO CAMINOS JACOBEOS

DA PENÍNSULA OCIDENTAL  
NA PROVÍNCIA DE CÁCERES



Via de la Estrella  
Via Mozarabe de Las Hurdes  
Via da Prata



## MAPA DE LOCALIZAÇÃO



Proyecto CAMINOS JACOBEOS DEL OESTE PENINSULAR (I477\_CAMINOS\_6\_E)  
colfinanciado en un 75% por el FONDO EUROPEO DE DESARROLLO REGIONAL



www.caminojacobeoscaceres.es

Turismo Provincia de Cáceres @turismo\_provincia\_caceres @Turismo\_DipCC



### Alcuescar Sta. María del Trampal

É o único edifício visigótico ainda de pé no sul de Espanha. Na época, as laranjeiras que rodeiam a basílica formam um corredor natural de laranjas cheio de cor e aroma a que não conseguirá resistir.



Sta. María del Trampal



### Los Barruecos

Um desvio de dois quilómetros até Malpartida de Cáceres leva-o a este monumento natural, que é um conjunto de zonas húmidas de especial interesse para os amantes de aves, que também contém o Museu Vostell-Malpartida e que tem sido o local de filmagem de séries como Game of Thrones, entre outras.



Los Barruecos



## O Caminho Mozarabe de Las Hurdes

### O tamboreiro e a porta

O tamboreiro de Hurdano é uma instituição do folclore popular do norte da província de Cáceres. Está localizado numa antiga estalagem da Idade Média no município de Casar de Palomero, que inclui os símbolos mais antigos do Caminho de Santiago no Caminho Moçarabe de Las Hurdes.



Tamboreiro Hurdano



### Aldea del Cano Castelo Mayoralgo

Fazia parte da rede de fortalezas que se erguiam no meio das pastagens para defender Cáceres após a reconquista. Embora se encontre em estado de ruína, ainda há pequenas jóias para visitar, como a sua torre de menagem, cujas ameias ainda se conservam.

Castelo Mayoralgo o Garabato



Santa Maria la Mayor

### Brozas


A grande importância histórica deste município, relacionada com a Ordem de Alcántara, reflecte-se em elementos como a Igreja de Santa María la Mayor de la Asunción, com um pórtico único, bem como o castelo de Brozas ou o antigo Convento de Nuestra Señora de la Luz, hoje um hotel de luxo.



Gorra Montehermoseña

### Tampa Montehermoso

Conhecido como o barrete de Montehermoseña, é um dos ícones da Extremadura. Na localidade de Montehermoso encontra-se a oficina de María José González, a única artesã reconhecida que realiza este trabalho há quatro gerações.



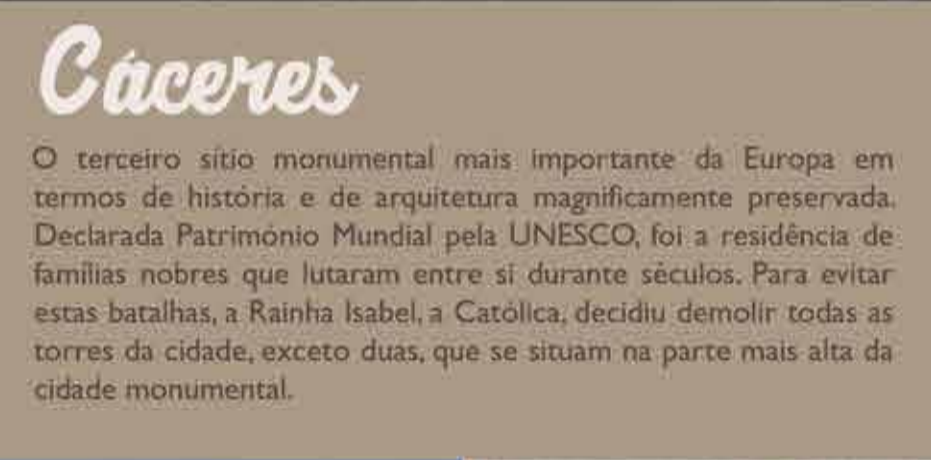
Cáceres



Convento de São Benito



Puente de Cambrón

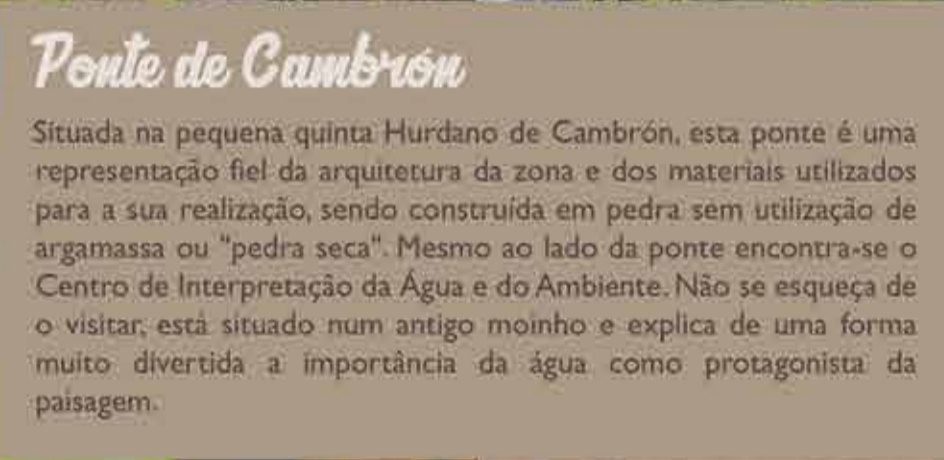


## Cáceres

O terceiro sítio monumental mais importante da Europa em termos de história e de arquitetura magnificamente preservada. Declarada Património Mundial pela UNESCO, foi a residência de famílias nobres que lutaram entre si durante séculos. Para evitar estas batalhas, a Rainha Isabel, a Católica, decidiu demolir todas as torres da cidade, exceto duas, que se situam na parte mais alta da cidade monumental.



Ponte Romana de Alcántara



### Ponte de Cambrón

Situada na pequena quinta Hurdano de Cambrón, esta ponte é uma representação fiel da arquitetura da zona e dos materiais utilizados para a sua realização, sendo construída em pedra sem utilização de argamassa ou "pedra seca". Mesmo ao lado da ponte encontra-se o Centro de Interpretação da Água e do Ambiente. Não se esqueça de o visitar, está situado num antigo moinho e explica de uma forma muito divertida a importância da água como protagonista da paisagem.



### MARCAÇÕES NO TRILHO

CONTINUIDADE DA TRAJETÓRIA MUDANÇA DE ENDEREÇO ENDEREÇO INCORRETO



Garrovillas de Alconetar

### Garrovillas de Alconetar

Vale a pena passear por um dos bairros antigos mais bem conservados da província. Exemplo disso são as suas ruas estreitas e a sua imponente Plaza Mayor, com mais de 4.000 m<sup>2</sup> e uma das praças rurais mais impressionantes de Espanha.



Cabezo Menhir

### Cabezo Menhir

A pouco mais de um quilómetro da Via de la Estrella, encontramos um monumento megalítico único que serve de exemplo da importantíssima riqueza da cultura megalítica nesta zona do Tejo Internacional, com uma grande variedade de dólmenes e menires de ambos os lados da fronteira.



Patatas revolconas con torreznos

### Gastronomia Hurdana

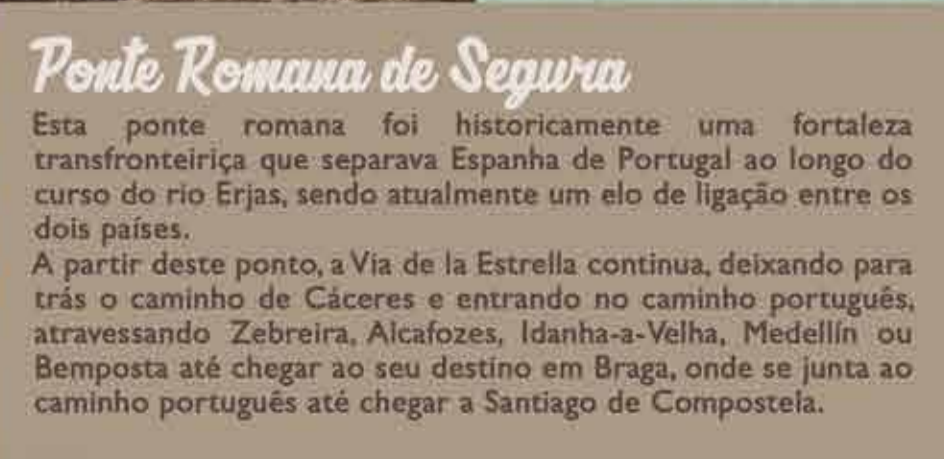
Em Las Hurdes, são produzidos produtos como o cabrito, o mel, os enchidos, as cerejas, as azeitonas, o azeite e as castanhas. Aproveitem a oportunidade para provar a salada de limões, o matajambre ou as patatas revolconas con torreznos (batatas fritas com toucinho e torresmos). Vai adorar.



Cáparra

### Cáparra

Embora o símbolo de Cáparra seja o seu arco de forma quadri-frontal único na Península, na época romana foi uma cidade importante devido à sua localização estratégica no cruzamento de comunicações do eixo norte-sul formado pela Via da Prata.



Ponte Romana de Segura

### Ponte Romana de Segura

Esta ponte romana foi historicamente uma fortaleza transfronteiriça que separava Espanha de Portugal ao longo do curso do rio Erjas, sendo atualmente um elo de ligação entre os dois países. A partir deste ponto, a Via de la Estrella continua, deixando para trás o caminho de Cáceres e entrando no caminho português, atravessando Zebreira, Acafozes, Idanha-a-Velha, Medellín ou Bemposta até chegar ao seu destino em Braga, onde se junta ao caminho português até chegar a Santiago de Compostela.



Meandro de Melero



### Meandro Melero

É a imagem mais representativa do norte da província, pois marca a fronteira entre Cáceres e Salamanca. Não deixe de percorrer a distância desde a localidade mais próxima, Riomalo de Abajo, pela beleza de caminhar por entre luxuriantes bosques de pinheiros e castanheiros.



### A cultura que acompanha a Via de la Plata

Esta estrada pré-histórica é um itinerário marcado pelas diferentes manifestações culturais dos povos que habitaram as zonas por onde passa. Prepare-se para mergulhar na cultura popular e gastronómica de cada uma delas. Esperamos por si.



Aldeanueva del Camino

### Aldeanueva del Camino - Baños de Montemayor

Onze quilómetros separam as duas localidades, com o último troço de estrada a subir a oferecer uma bela vista do percurso. Baños de Mayor é popular pelas suas águas termais, mas também pelo seu Centro de Interpretação relacionado com a Via da Prata.



Ponte Romana de Segura



Via de la Estrella

### A Via de la Estrella, um nome que fala das suas origens

O itinerário toma parte do seu nome do conhecido Arco de la Estrella de Cáceres, a porta de entrada que dá início a este itinerário, e da Serra da Estrella portuguesa, local que também é atravessado pelo itinerário. Uma fusão essencial das duas culturas que habitam a Península Ibérica.



Muralha de Galisteo

### Caminho Mozarabe dos Hurdes

A antiga estrada Trans-Terra Esta rota singular que continua pela Peña de Francia (Salamanca) recupera a rota Galisteo - Hurdes e permite ao caminhante descobrir um dos lugares mais lendários e misteriosos da geografia de Cáceres.