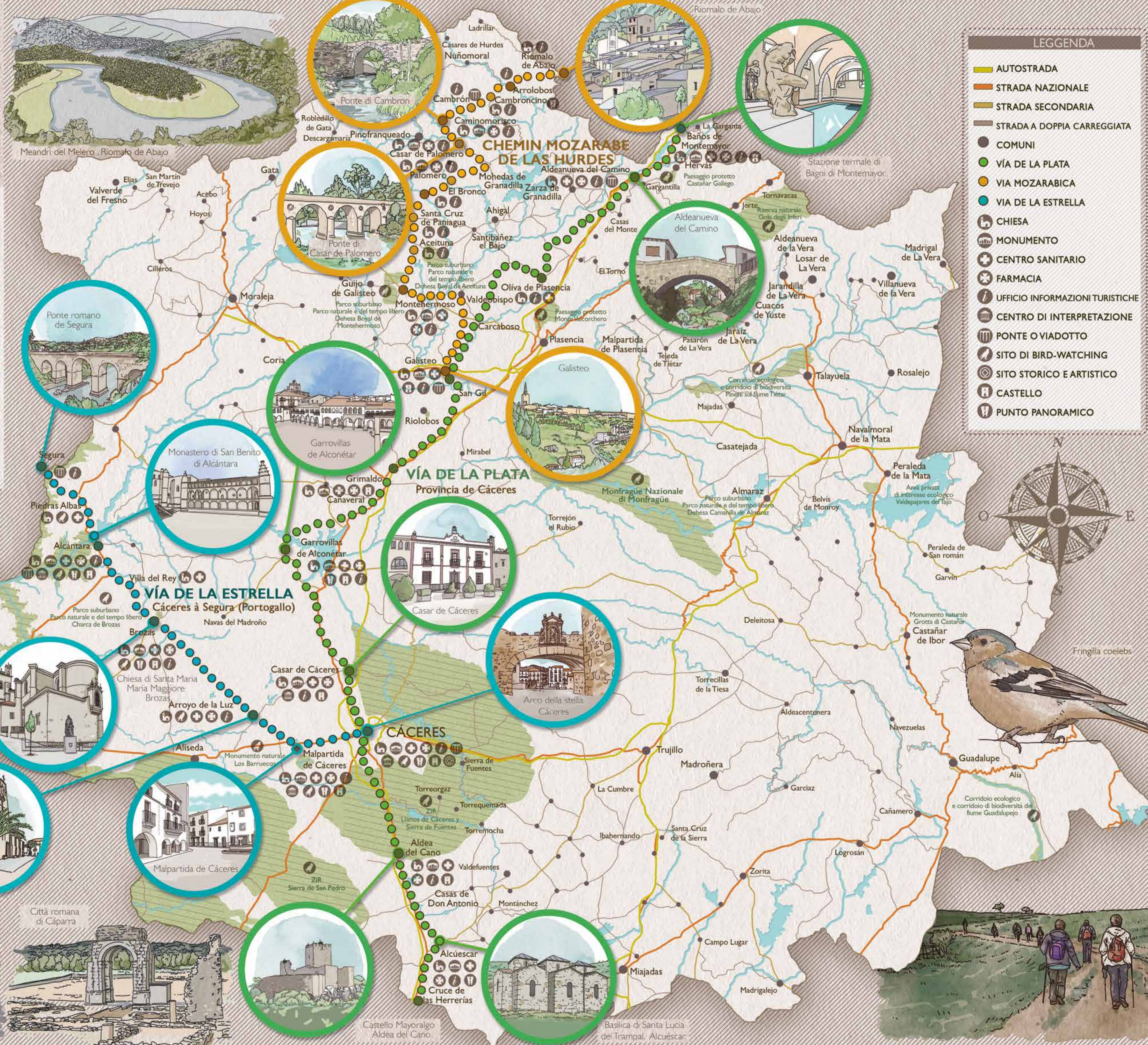


# CAMINOS JACOBEO

DELLA PENISOLA OCCIDENTALE  
*Provincia di Cáceres*

- VÍA DE LA PLATA**  
 Alcúscar  
 Aldea del Cano  
 Cáceres  
 Casar de Cáceres  
 Garrovillas de Alconétar  
 Grimaldo  
 Galisteo  
 Oliva de Plasencia  
 Aldeanueva del Camino  
 Baños de Montemayor  
 GR-100
- VIA MOZARABICA DE LAS HURDES**  
 Galisteo a Riomalo de Abajo  
 Galisteo  
 Montehermoso  
 El Bronco  
 Caminomorisco  
 Arrolobos  
 Riomalo de Abajo  
 GR-213
- VIA DE LA ESTRELLA**  
 Cáceres  
 Arroyo de la Luz  
 Brozas  
 Alcántara  
 Piedras Albas-Segura (Portugal)  
 GR-112



- LEGGENDA**
- AUTOSTRADA
  - STRADA NAZIONALE
  - STRADA SECONDARIA
  - STRADA A DOPPIA CARREGGIATA
  - COMUNI
  - VÍA DE LA PLATA
  - VIA MOZARABICA
  - VIA DE LA ESTRELLA
  - CHIESA
  - MONUMENTO
  - CENTRO SANITARIO
  - FARMACIA
  - UFFICIO INFORMAZIONI TURISTICHE
  - CENTRO DI INTERPRETAZIONE
  - PONTE O VIADOTTO
  - SITO DI BIRD-WATCHING
  - SITO STORICO E ARTISTICO
  - CASTELLO
  - PUNTO PANORAMICO



# MAPPa TURISTICA CAMINOS JACOBEOS

DELLA PENISOLA OCCIDENTALE  
NELLA PROVINCIA DI CÁCERES



Via de la Estrella  
Via Mozarabica di Las Hurdes  
Via della Plata



## Alcázar Sta. María del Trampal

È l'unico edificio visigoto ancora in piedi nel sud della Spagna. In stagione, gli aranci che circondano la basilica formano un corridoio naturale di arance pieno di colori e di aromi a cui non potrete resistere.




Sta. María del Trampal



## Los Barruecos

Una deviazione di due chilometri per Malpartida de Cáceres vi porterà a questo monumento naturale, un gruppo di zone umide di particolare interesse per gli amanti degli uccelli, che contiene anche il Museo Vostell-Malpartida e che è stato il luogo di riprese di serie come Game of Thrones, tra le altre.



Los Barruecos



## Il batterista e la porta

Il tamburino di Hurdano è un'istituzione del folklore popolare del nord della provincia di Cáceres. Si trova in un'antica locanda del Medioevo nel comune di Casar de Palomero, che comprende i simboli più antichi del Cammino di Santiago sul Camino Mozarabico di Las Hurdes.



Tamburino Hurdano



Castello di Mayoralgo o Garabato

## Aldea del Cano Castello di Mayoralgo

Faceva parte della rete di fortezze che si ergevano in mezzo ai pascoli per difendere Cáceres dopo la riconquista. Sebbene sia in stato di rovina, ci sono ancora piccoli gioielli da visitare, come il mastio, i cui merli sono ancora conservati.



Santa Maria la Mayor

## Brozas

La grande importanza storica di questo comune, legato all'Ordine di Alcántara, si riflette in elementi come la Chiesa di Santa Maria la Mayor de la Asunción, con un portico unico, così come il castello di Brozas o l'antico Convento di Nuestra Señora de la Luz, oggi hotel di lusso.



Cappello di Montehermosa

## Cappello Montehermoso

Conosciuto come il cappello di Montehermosa, è una delle icone dell'Estremadura. La città di Montehermosa ospita il laboratorio di María José González, l'unica artigiana riconosciuta che esegue questo lavoro da quattro generazioni.



Cáceres



Convento de San Benito

## Alcántara

Il suo famoso ponte romano ha fatto sì che questa città abbia un posto di rilievo nella storia per essere un passaggio obbligato per attraversare il Tago, insieme al suo storico ordine di Alcántara, che ha lasciato molti luoghi da non perdere, come il ponte stesso, il convento di San Benito, il quartiere ebraico o le diverse chiese.



Puente Romano de Alcántara



Ponte di Cambron

## Ponte di Cambron

Situato nella piccola fattoria Hurdano di Cambron, questo ponte è una fedele rappresentazione dell'architettura della zona e dei materiali utilizzati per realizzarla, è costruito in pietra senza l'uso di malta o "pietra a secco". Proprio accanto al ponte si trova il Centro di Interpretazione dell'Acqua e dell'Ambiente. Non dimenticate di visitarlo, si trova in un vecchio mulino e spiega in modo molto divertente l'importanza dell'acqua come protagonista del paesaggio.



## MARCATURE SUL SENTIERO



CONTINUITÀ DEL PERCORSO, CAMBIO DI INDIRIZZO, INDIRIZZO SBAGLIATO

## MAPPa DELLA POSIZIONE



## Cáceres

Il terzo sito monumentale più importante d'Europa per storia e architettura magnificamente conservata. Dichiarata Patrimonio dell'Umanità dall'UNESCO, fu residenza di famiglie nobili che si combatterono per secoli. Per evitare queste battaglie, la regina Isabella la Cattolica decise di demolire tutte le torri della città, tranne due, che si trovano nella parte più alta della città monumentale.



Puente Romano de Alcántara



Garrovillas de Alconetar

## Garrovillas de Alconetar

Vale la pena passeggiare in uno dei quartieri antichi meglio conservati della provincia. Ne sono un esempio le sue strette vie e l'imponente Plaza Mayor, che si estende per oltre 4.000 m2 ed è una delle piazze rurali più impressionanti della Spagna.



Menhir del Cabezo

## Cabezo Menhir


A poco più di un chilometro dalla Via de la Estrella, troviamo un monumento megalitico unico nel suo genere che funge da esempio dell'importantissima ricchezza della cultura megalitica in questa zona del Tago Internazionale, con una grande varietà di dolmen e menhir su entrambi i lati del confine.



Patatas revolconas con torreznos

## Gastronomia Hurdana

A Las Hurdes si producono prodotti come capretto, miele, salsicce, ciliegie, olive, olio e castagne. Approfittate dell'occasione per assaggiare l'insalata di limoni, il matajambre o le patatas revolconas con torreznos. Vi piaceranno.



## La cultura che accompagna a Via de la Plata

Questa strada preistorica è un itinerario segnato dalle diverse manifestazioni culturali dei popoli che hanno abitato le zone che attraversa. Preparatevi a immergervi nella cultura popolare e gastronomica di ciascuna di esse. Vi aspettiamo.



Proyecto CAMINOS JACOBEOS DEL OESTE PENINSULAR. (0477\_CAMINOS\_6\_E) cofinanciado en un 75% por el FONDO EUROPEO DE DESARROLLO REGIONAL



www.caminosjacobeoscaceres.es


Turismo Provincia de Cáceres @turismo\_provincia\_caceres @Turismo\_DipCC



Caparra

## Caparra

Sebbene il simbolo di Caparra sia il suo arco di forma quadrifronte, unico nella Penisola, in epoca romana era una città importante per la sua posizione strategica nel nodo di comunicazione dell'asse nord-sud formato dalla Via della Plata.



## Ponte romano di Segura


Questo ponte romano era storicamente una fortezza transfrontaliera che separava la Spagna dal Portogallo lungo il corso del fiume Erjas, oggi è un collegamento tra i due Paesi. Da questo punto la Via de la Estrella prosegue, abbandonando il percorso di Cáceres ed entrando in quello portoghese, attraversando Zebreira, Alcafozes, Idanha-a-Velha, Medelin o Bemposta fino a raggiungere la meta di Braga, da cui si unisce al percorso portoghese fino a Santiago de Compostela.



Aldeanueva del camino

## Aldeanueva del Camino - Baños de Montemayor

Undici chilometri separano le due città, con l'ultimo tratto di strada in salita che offre una splendida vista sul percorso. Baños de Montemayor è famosa per le sue sorgenti termali, ma anche per il suo Centro di Interpretazione relativo alla Via dell'Argento.



Ponte romano di Segura



Meandro de Melero

## Meandro Melero

È l'immagine più rappresentativa del nord della provincia, poiché segna il confine tra Cáceres e Salamanca. Assicuratevi di percorrere la distanza dalla città più vicina, Riomalo de Abajo, per ammirare la bellezza di una passeggiata tra rigogliosi boschi di pini e castagni.



Muro di Galisteo



## Camino mozarabico delle Hurdes

La vecchia Strada Trans-Terra. Questo singolare percorso che prosegue lungo la Peña de Francia (Salamanca) recupera l'itinerario Galisteo - Hurdes e permette di scoprire uno dei luoghi più leggendari e misteriosi della geografia di Cáceres.

## Itinerari giacobini della Provincia di Cáceres

Le strade dell'ovest della penisola iberica hanno una grande ricchezza storica, culturale e paesaggistica di prim'ordine, dove le strade romane si fondono con i sentieri del bestiame, diventando itinerari culturali e veri e propri corridoi naturali.

Questi corridoi si snodano lungo tre importanti percorsi della provincia: la Ruta de la Plata, la Via de la Estrella e Le strade mozarabiche Galisteo - Riomalo de Abajo.

La Via dell'Argento (Ruta de la Plata) è un itinerario che percorre l'ovest della Penisola Iberica, attraversando fino a quattro comunità autonome, tra cui l'Estremadura, e sette province in un'asse sud-nord, con quasi 900 chilometri di percorso. Lungo questo percorso si trovano importanti resti archeologici, risultato del passaggio di diverse culture in più di 2.000 anni di storia, oltre a un importante patrimonio artistico e culturale. Lungo la Via dell'Argento attraverso l'Estremadura scopriremo tesori naturali, vere e proprie gemme archeologiche, architettoniche e artistiche, oltre alla ricca gastronomia dell'Estremadura.

Un altro degli itinerari che attraversano l'Estremadura è la Via de la Estrella. Questo percorso parte dalla città di Cáceres e attraversa la Riserva Internazionale della Biosfera del Tago da sud-est a nord-ovest per raggiungere la città portoghese di Braga, dove si collega al Cammino Portoghese. Questo percorso trae origine da un'antica strada romana che fungeva da asse di comunicazione della penisola iberica e che per diversi secoli fu la migliore via di comunicazione tra la Lusitania e i territori della Galizia. Grazie a ciò, nel Medioevo la città di Cáceres divenne la sede dell'Ordine di San Giacomo, un luogo di incontro per coloro che si recavano a visitare la tomba dell'apostolo San Giacomo. La Via de la Estrella attraversa quindi diversi comuni della provincia di Cáceres fino a raggiungere il confine tra Spagna e Portogallo.

Il terzo di questi itinerari è il Camino mozarabico di Las Hurdes, da Galisteo a Riomalo de Abajo. Un percorso di oltre 112 km, suddiviso in cinque tappe, che attraversa più di nove comuni della provincia di Cáceres. Un percorso che inizia a Galisteo, nella regione della Valle del Alagón, attraversa gran parte della regione di Trasierra-Tierras de Granadilla e termina a Riomalo de Abajo, appartenente alla regione di Las Hurdes.

Su questi sentieri, troveremo un'avventura lontana dagli standard, attraverso angoli nascosti e selvaggi della provincia di Cáceres, dove storia e natura ci sorprenderanno in mille modi inaspettati.