

CARTE TOURISTIQUE CAMINOS JACOBEOS

DE LA PÉNINSULE OCCIDENTALE DANS LA PROVINCE DE CÁCERES



Via de la Estrella
Voie mozarabe de Las Hurdes
Via de la Plata



Alcuescar

Sta. María del Trampal
Il s'agit du seul édifice wisigothique encore debout dans le sud de l'Espagne. En saison, les orangers qui entourent la basilique forment un couloir naturel d'oranges plein de couleurs et d'arômes auxquels vous ne pourrez pas résister.




Sta. María del Trampal



Los Barruecos

Un détour de deux kilomètres par la Malpartida de Cáceres permet de découvrir ce monument naturel, qui est un ensemble de zones humides d'un intérêt particulier pour les amateurs d'oiseaux, qui abrite également le musée Vostell-Malpartida et qui a été le lieu de tournage de séries telles que Game of Thrones, entre autres.



Los Barruecos



Le batteur et la porte

Le tambour Hurdano est une institution du folklore populaire du nord de la province de Cáceres. Il se trouve dans une ancienne auberge du Moyen Âge de la municipalité de Casar de Palomero, qui comprend les plus anciens symboles du Chemin de Saint-Jacques sur la voie mozarabe de Las Hurdes.



Hurdano Tambourine



Château de Mayoralgo o Garabato

Aldea del Cano

Château de Mayoralgo
Il faisait partie du réseau de forteresses qui se dressaient au milieu des pâturages pour défendre Cáceres après la reconquête. Bien qu'il soit en ruine, le reste de petits joyaux à visiter, comme son donjon, dont les créneaux sont encore conservés.



Santa Maria la Mayor

Brozas


La grande importance historique de cette commune, liée à l'ordre d'Alcántara, se reflète dans des éléments tels que l'église Santa Maria la Mayor de la Asunción, avec un portique unique, ainsi que le château de Brozas ou l'ancien couvent de Nuestra Señora de la Luz, aujourd'hui un hôtel de luxe.



Casquette Montehermoso

Casquette Montehermoso

Connue sous le nom de calotte de Montehermoso, elle est l'une des icônes de l'Estrémadure. La ville de Montehermoso abrite l'atelier de Maria José González, la seule artisanne reconnue qui effectue ce travail depuis quatre générations.



Cáceres



Pont romain d'Alcántara

Alcántara

Son célèbre pont romain a permis à cette ville d'occuper une place importante dans l'histoire en tant que passage obligé pour traverser le Tage, ainsi que son ordre historique d'Alcántara, qui a laissé de nombreux endroits à ne pas manquer, tels que le pont lui-même, le couvent de San Benito, le quartier juif ou les différentes églises.



Couvent de San Benito



Pont de Cambrón

Pont de Cambrón

Situé dans la petite ferme Hurdano de Cambrón, ce pont est une représentation fidèle de l'architecture de la région et des matériaux utilisés pour la réaliser, puisqu'il est construit en pierre sans mortier ni "pierre sèche". Juste à côté du pont se trouve le Centre d'interprétation de l'eau et de l'environnement. N'oubliez pas de le visiter, il est situé dans un ancien moulin et explique de manière très ludique l'importance de l'eau en tant que protagoniste du paysage.

Les routes des pèlerins vers Santiago de la province de Cáceres

Les routes de l'ouest de la péninsule ibérique présentent une grande richesse historique, culturelle et paysagère de premier ordre, où les voies romaines se confondent avec les sentiers d'élevage, devenant ainsi des itinéraires culturels et de véritables corridors naturels.

Ces corridors s'étendent sur trois routes importantes de la province : la Ruta de la Plata, la Via de la Estrella et Los Caminos Mozarabes Galisteo - Riomalo de Abajo.

La route de l'argent (Ruta de la Plata) est un itinéraire qui traverse l'ouest de la péninsule ibérique, en passant par quatre communautés autonomes, dont l'Estrémadure, et sept provinces dans un axe sud-nord, avec près de 900 kilomètres de parcours. Le long de cette route, on trouve d'importants vestiges archéologiques, résultat du passage de différentes cultures sur plus de 2 000 ans d'histoire, ainsi qu'un important patrimoine artistique et culturel. La route de l'argent en Estrémadure permet de découvrir des trésors naturels, de véritables joyaux archéologiques, architecturaux et artistiques, ainsi que la riche gastronomie de l'Estrémadure.

La Via de la Estrella est un autre itinéraire qui traverse l'Estrémadure. Elle part de la ville de Cáceres et traverse la réserve internationale de biosphère du Tage du sud-est au nord-ouest pour atteindre la ville portugaise de Braga, où elle rejoint la Voie portugaise. Cet itinéraire trouve son origine dans une ancienne voie romaine qui servait d'axe de communication de la péninsule ibérique et fut pendant plusieurs siècles la meilleure voie de communication entre la Lusitanie et les territoires galiciens. Grâce à cela, la ville de Cáceres est devenue au Moyen Âge le siège de l'Ordre de Saint-Jacques, lieu de rencontre de ceux qui se rendaient sur la tombe de l'apôtre Saint-Jacques. Ainsi, la Via de la Estrella traverse plusieurs communes de la province de Cáceres jusqu'à la frontière hispano-portugaise.

Le troisième de ces itinéraires est le chemin mozarabe de Las Hurdes, de Galisteo à Riomalo de Abajo. Un itinéraire de plus de 112 km, divisé en cinq étapes, qui traverse plus de neuf municipalités de la province de Cáceres. Un parcours qui commence à Galisteo, dans la région de Valle del Alagón, traverse une grande partie de la région de Trasierra-Tierras de Granadilla, et se termine à Riomalo de Abajo, qui appartient à la région de Las Hurdes.

Sur ces sentiers, nous trouverons une aventure loin des normes, à travers des coins cachés et sauvages de la province de Cáceres où l'histoire et la nature nous surprendront de mille manières inattendues.



LES MARQUAGES SUR LE SENTIER



CONTINUITÉ DU CHEMIN, CHANGEMENT D'ADRESSE, ADRESSE MAUVAISE

CARTE DE LOCALISATION



Cáceres

Troisième site monumental d'Europe en termes d'histoire et d'architecture magnifiquement préservée. Déclarée site du patrimoine mondial par l'UNESCO, elle a été la résidence de familles nobles qui se sont affrontées pendant des siècles. Pour éviter ces batailles, la reine Isabelle la Catholique décida de démolir toutes les tours de la ville, à l'exception de deux d'entre elles, qui sont situées dans la partie la plus élevée de la ville monumentale.




Pont romain d'Alcántara



Garrovillas de Alconetar

Garrovillas de Alconetar

Il vaut la peine de se promener dans l'un des vieux quartiers les mieux conservés de la province. En témoignent ses rues étroites et son imposante Plaza Mayor, qui s'étend sur plus de 4 000 m² et constitue l'une des places rurales les plus impressionnantes d'Espagne.



Cabezo Menhir

Cabezo Menhir

A un peu plus d'un kilomètre de la Via de la Estrella, on trouve un monument mégalithique unique qui illustre la très grande richesse de la culture mégalithique dans cette zone du Tage international, avec une grande variété de dolmens et de menhirs de part et d'autre de la frontière.



Patatas revolconas con torreznos

Gastronomie Hurdana

Las Hurdes propose des produits tels que le chevreau, le miel, les saucisses, les cerises, les olives, l'huile et les châtaignes. Profitez-en pour goûter la salade de citrons, le matajambre ou les patatas revolconas con torreznos. Vous allez les adorer.



La culture qui accompagne la Via de la Plata

Cette route préhistorique est un itinéraire marqué par les différentes manifestations culturelles des peuples qui ont habité les régions qu'elle traverse. Préparez-vous à vous immerger dans la culture populaire et gastronomique de chacune d'entre elles. Nous vous attendons.




Meandro de Melero



Aldeanueva del camino

Aldeanueva del Camino - Baños de Montemayor

Onze kilomètres séparent les deux villes, le dernier tronçon de route en montée offrant une belle vue sur la route. Baños de Mayor est connu pour ses sources d'eau chaude, mais aussi pour son centre d'interprétation de la Via de la Plata.



Pont romain de Segura



Meandro Melero

C'est l'image la plus représentative du nord de la province, car elle marque la frontière entre Cáceres et Salamanque. Ne manquez pas de parcourir à pied la distance qui sépare le village le plus proche, Riomalo de Abajo, pour admirer la beauté de la marche à travers les forêts luxuriantes de pins et de châtaigniers.



Mur de Galisteo

Voie mozarabe des Hurdes

L'ancienne route transfrontalière Cet itinéraire singulier, qui se poursuit par la Peña de Francia (Salamanque), récupère l'itinéraire Galisteo - Hurdes et permet au randonneur de découvrir l'un des lieux les plus légendaires et mystérieux de la géographie de Cáceres.



Proyecto CAMINOS JACOBEOS DEL OESTE PENINSULAR (I477_CAMINOS_6_E) cofinanciado en un 75% por el FONDO EUROPEO DE DESARROLLO REGIONAL



www.caminosjacobescaceres.es

Turismo Provincia de Cáceres @turismo_provincia_caceres @Turismo_DipCC