




MAPA TURÍSTICO

CAMINO MOZÁRABE DE LAS HURDES

de Galisteo a Riomalo de Abajo

GR-213



CAMINOS JACOBEO

DEL OESTE PENINSULAR EN LA PROVINCIA DE CÁCERES

MAPA DE SITUACIÓN



LEGENDA	
	AUTOPISTA
	CARRETERA NACIONAL
	CARRETERA SECUNDARIA
	CAMINO
	CAMINO MOZÁRABE
	MUNICIPIOS DE LA RUTA
	IGLESIA
	ERMITA
	CASTILLO
	MONUMENTO
	DOLMEN
	PUENTE
	ALOJAMIENTO
	RESTAURANTE
	CENTRO DE SALUD
	FARMACIA
	GASOLINERA
	PUNTO DE INFORMACIÓN

MARCAS EN EL SENDERO



PORTUGAL



<p>Galisteo</p> <p>ETAPA 1 23,7 Km</p>	<p>Montehermoso</p> <p>ETAPA 2 18,37 Km</p> <p>Aceituna Santa Cruz de Paniagua</p>	<p>El Bronco</p> <p>ETAPA 3 21,01 Km</p> <p>Palomero Casar de Palomero</p>	<p>Caminomorisco</p> <p>ETAPA 4 25,41 Km</p> <p>Huerta Cambrón Cambroncino</p>	<p>Arrolobos</p> <p>ETAPA 5 23,34 Km</p>	<p>Riomalo de Abajo</p>
--	--	--	--	--	--------------------------------

Interreg
España - Portugal

Proyecto CAMINOS JACOBEO DEL OESTE PENINSULAR (R077-CAMINOS) (R13) cofinanciados por el FONDOS EUROPEOS DE DESARROLLO REGIONAL.

CÁCERES
DIRECCIÓN DE CÁCERES
CAMINOS JACOBEO

Proyecto CAMINOS JACOBEO DEL OESTE PENINSULAR (R077-CAMINOS) (R13) cofinanciados por el FONDOS EUROPEOS DE DESARROLLO REGIONAL.

Turismo Provincia de Cáceres @turismo.provincia_caceres @Turismo_DipCC
www.caminosjacobeoscaceres.es

ETAPA 1

Galisteo Montehermoso



Galisteo es un municipio amurallado por el que transcurre el río Jerte. Si atravesamos su municipio, observamos un conjunto monumental del que destacamos la Torre del Homenaje conocida como La Picota, la iglesia parroquial de Nuestra Señora de la Asunción o el puente renacentista por el que cruzaremos el río.



Una visita obligada en Galisteo es la Torre de la Picota del Castillo medieval, que se convirtió en parte integrante del palacio renacentista levantado por los Manrique de Lara en el siglo XVI. Fue declarada como bien de interés cultural en 1991 por el Ministerio de Cultura y Patrimonio Histórico.

GALISTEO Y SU MURALLA

El complejo fortificado tal y como lo conocemos responde a su fundación a principios del siglo XIII por parte de Alfonso IX de León. Dicha muralla, tiene la peculiaridad de estar construida con cantos del río Jerte y rodea completamente la parte antigua del municipio en un perímetro de 1200 metros. La muralla más sorprendente de toda la Vía de la Plata en Extremadura. Tuvo tres metros de espesor y hasta once de alto.

Puerta del Rey, Galisteo



Salimos de la localidad atravesando el puente renacentista por el que cruzaremos el río Jerte. Un puente que fue mandado a construir en el siglo XVI por Don Enrique Fernández Manrique, señor de Galisteo y que cuenta con siete arcos de sillaría.



Una vez abandonada la localidad de Galisteo, y desde lo alto, junto a su muralla observamos el puente que acabamos de atravesar y que invita a seguir el camino hacia Montehermoso y descubrir su rico patrimonio cultural como la gorra que distingue su traje típico.

ETAPA 2

Montehermoso Aceituna Santa Cruz de Paniagua El Bronco



Montehermoso es un municipio situado en una zona llana junto al río Alagón. Se fundó en el siglo XIII como aldea del señorío de Galisteo y con el tiempo llegó a tener más población que la capital del señorío.



Es un espacio protegido desde 1997 que conserva una de las pocas dehesas de roble melojo de Extremadura con 800 hectáreas de este árbol. Por este territorio discurren cursos de agua estacionales y dos vías pecuarias que constituyen a su vez los ejes principales de caminos de la dehesa.



ARTESANIA MONTERMOSEÑA

La Gorra de Montehermoso es uno de los principales símbolos de Extremadura. Se trata de un accesorio artesanal usado tradicionalmente por mujeres en diferentes ámbitos. Tanto es así, que hay un diseño diferente para cada estado civil. En 1917 Joaquín Sorolla lo plasmó en su cuadro "Extremadura. El mercado". Están elaboradas con fibra vegetal, se trenzan con siete pajas y elaboran trenzados de hasta 14 metros para poder coserlas. Las decoran con lana, borlas, botones, fieltro de colores y lentejuelas. Se usaba antiguamente para protegerse del sol durante las labores del campo, entre otras utilidades.



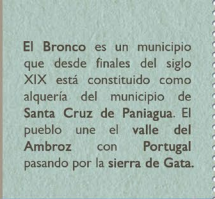
Entre sus calles destaca la iglesia de Nuestra Señora de la Asunción, una construcción del siglo XVI, donde destacan sus cruces blancas colocadas en la fachada. También resalta el impresionante retablo principal, basado en el de la catedral de Plasencia.



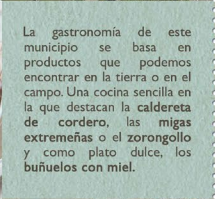
Abandonamos Montehermoso para dirigirnos a El Bronco, una ruta de 18 kilómetros que nos harán pasar por las localidades de Aceituna y Santa Cruz de Paniagua. A su paso disfrutaremos de la flora y fauna de la Dehesa Boyal de Aceituna.

ETAPA 3

El Bronco Palomero Casar de Palomero Caminomorisco



En el municipio de El Bronco podemos encontrar la Iglesia Parroquial de Santa María del Bronco, en cuya fachada podemos encontrar inscrito la fecha de 1836, aunque su construcción data del siglo XVI, pues en el siglo XV el municipio aún carecía de iglesia.

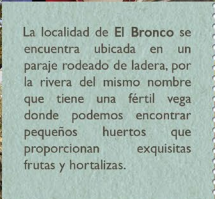


La gastronomía de este municipio se basa en productos que podemos encontrar en la tierra o en el campo. Una cocina sencilla en la que destacan la caldereta de cordero, las migas extremeñas o el zorongo y como plato dulce, los buñuelos con miel.

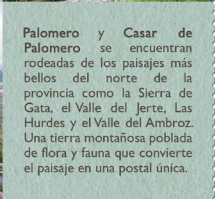


LOS TAMBORILEROS HURDANOS

Los tamborileros hurdanos han transmitido una notable parte de la cultura popular, incluidas leyendas y viejas historias, aportando además la alegría a las fiestas marcando con el tamboril su ritmo. El tamborilero aprendía tradicionalmente el oficio del entorno familiar y de quienes lo ejercieron con anterioridad. En Casar de Palomero, localidad a caballo entre El Bronco y Caminomorisco, existía una posada en la Edad Media que ha dado pie a investigaciones del Camino Jacobeo Hurdano, ya que el símbolo de la concha orientada a Santiago con el alpha y el omega es simbología del camino.



De la localidad de El Bronco hasta Caminomorisco se separan 21 kilómetros, a su paso encontramos las poblaciones de Palomero y Casar de Palomero, donde podemos visitar la Ermita Puerto del Gamo, de Casar de Palomero, entre otros monumentos religiosos.



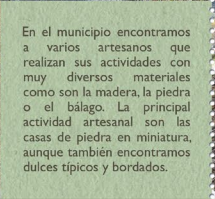
Palomero y Casar de Palomero se encuentran rodeadas de los paisajes más bellos del norte de la provincia como la Sierra de Gata, el Valle del Jerte, Las Hurdes y el Valle del Ambroz. Una tierra montañosa poblada de flora y fauna que convierte el paisaje en una postal única.

ETAPA 4

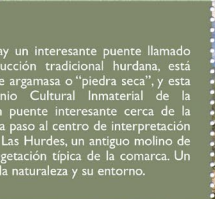
Caminomorisco Cambrón Cambroncino Arrolobos



De Caminomorisco podemos destacar su arquitectura popular con abundancia de balcones y aleros de madera. Cerca de este municipio podemos visitar y contemplar el Chorrerón del Tajo, al que se llega por una pista forestal entre pinares.

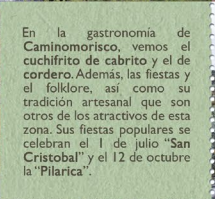


En el municipio encontramos a varios artesanos que realizan sus actividades con muy diversos materiales como son la madera, la piedra o el báigo. La principal actividad artesanal son las casas de piedra en miniatura, aunque también encontramos dulces típicos y bordados.

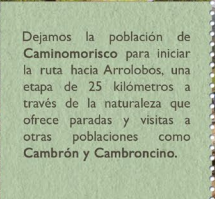


PUENTE DEL CAMBRÓN

Junto al arroyo de la localidad hay un interesante puente llamado puente de Cambrón de construcción tradicional hurdana, está construido en piedra sin el uso de argamasa o "piedra seca", y esta técnica fue declarada Patrimonio Cultural Inmaterial de la Humanidad por la UNESCO. Un puente interesante cerca de la alquería homónima, que además da paso al centro de interpretación del Agua y el Medio Ambiente de Las Hurdes, un antiguo molino de aceite rodeado de montañas y vegetación típica de la comarca. Un enclave perfecto para disfrutar de la naturaleza y su entorno.




Durante todo el camino encontraremos señaléticas con marcas de pintura, flechas, paneles interpretativos y orientaciones para no perderse durante el recorrido de este itinerario



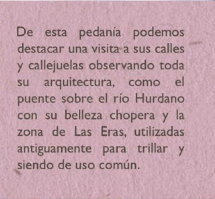
Dejamos la población de Caminomorisco para iniciar la ruta hacia Arrolobos, una etapa de 25 kilómetros a través de la naturaleza que ofrece paradas y visitas a otras poblaciones como Cambrón y Cambroncino.

ETAPA 5

Arrolobos Riomalo de Abajo



La ganadería y la agricultura determinan la tradición gastronómica de la comarca de Las Hurdes. El cabrito, las patatas revolconas con corraños, la miel, los embutidos, las cerezas, las aceitunas y las castañas forman parte del elenco de los productos que la comarca produce con gran calidad.

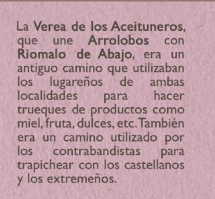


De esta pedanía podemos destacar una visita a sus calles y callejuelas observando toda su arquitectura, como el puente sobre el río Hurdano con su belleza chopera y la zona de Las Eras, utilizadas antiguamente para trillar y siendo de uso común.

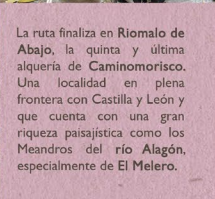


MEANDRO EL MELERO

Conocido como Meandro del Melero es una de las postales paisajísticas más bonitas de toda Extremadura, con el río Alagón haciendo su giro más completo. Se puede observar desde el mirador La Antigua, situado en las inmediaciones de Riomalo de Abajo. Este paraje cuenta con la ruta "Vereda de los pescadores", una circular que permite bajar a las inmediaciones de la base del meandro. También es un buen lugar para vivir la berrea del ciervo, pues en ocasiones estos animales bajan a beber al río. Además de un enclave perfecto para observar aves como el buitre negro o la cigüeña negra.



Los 23 kilómetros que unen la ruta de Arrolobos con Riomalo de Abajo discurren entre la Sierra de Valboado y la del Helechoso y bosques de pinos que acompañan en el camino. Una ruta por la Extremadura profunda que permite observar paisajes que son verdaderas postales.



La ruta finaliza en Riomalo de Abajo, la quinta y última alquería de Caminomorisco. Una localidad en plena frontera con Castilla y León y que cuenta con una gran riqueza paisajística como los Meandros del río Alagón, especialmente de El Melero.