

CAMINOS JACOBEOS

DEL OESTE PENINSULAR
EN LA PROVINCIA DE CÁCERES



Vía de la Estrella
Camino Mozarabe de Las Hurdes
Vía de la Plata

ÍNDICE

Coordinación, Diseño & Maquetación:
Extremeño Estudio

Redacción:
C2O comunicación

Fotografía:
Paco Pulido

Edita:
Diputación Provincial de Cáceres
Diciembre, 2022



Proyecto CAMINOS JACOBEOS DEL OESTE PENINSULAR (0477_CAMINOS_6_E),
en el marco del PROGRAMA INTERREG V-A ESPAÑA-PORTUGAL 2014-2020,
cofinanciado EN UN 75% por el FONDO EUROPEO DE DESARROLLO REGIONAL

Impreso en España / Printed in Spain

Reservados los derechos. No se permite reproducir, almacenar en sistemas de recuperación de la información ni transmitir alguna parte de esta publicación, cualquiera que sea el medio empleado electrónico, mecánico, fotocopia, grabación, etc., sin el permiso previo de los titulares de los derechos de propiedad intelectual.

PRESENTACIÓN	4
MAPAS DE SITUACIÓN	5
FUNDAMENTACIÓN HISTORICA DE LOS CAMINOS JACOBEOS	6

GR-100 VÍA DE LA PLATA

01	ALCUÉSCAR - ALDEA DEL CANO	12
02	ALDEA DEL CANO - CÁCERES	15
03	CÁCERES - CASAR DE CÁCERES	18
04	CASAR DE CÁCERES - GARROVILLAS DE ALCONÉTAR	21
05	GARROVILLAS DE ALCONÉTAR - GRIMALDO	24
06	GRIMALDO - GALISTEO	27
07	GALISTEO - OLIVA DE PLASENCIA	30
08	OLIVA DE PLASENCIA - ALDEANUEVA DEL CAMINO	33
09	ALDEANUEVA DEL CAMINO - BAÑOS DE MONTEMAYOR	36

GR-112 VÍA DE LA ESTRELLA

01	CÁCERES - ARROYO DE LA LUZ	44
02	ARROYO DE LA LUZ - BROZAS	47
03	BROZAS - ALCÁNTARA	50
04	ALCÁNTARA - PIEDRAS ALBAS - SEGURA (PORTUGAL)	53

GR-213 CAMINO MOZÁRABE DE LAS HURDES ..

01	GALISTEO- MONTEHERMOSO	60
02	MONTEHERMOSO - EL BRONCO	63
03	EL BRONCO -CAMINOMORISCO	66
04	CAMINOMORISCO -ARROLOBOS	69
05	ARROLOBOS-RIOMALO DE ABAJO	72

SOBRE LA GUÍA

Esta publicación permite al visitante recorrer los tres Caminos Jacobeos del Oeste Peninsular que discurren por la Provincia de Cáceres: la histórica y conocida **Vía de la Plata**, la también romana **Vía de la Estrella**, que enlaza con Portugal, y el recientemente recuperado y sorprendente **Camino Mozárabe de Las Hurdes**.

Con ella se pretende ofrecer información de utilidad al caminante para que disfrute y descubra nuevos itinerarios de los Caminos de Santiago, menos masificados que los popularmente conocidos y ofrecer, a todas las personas interesadas, nuevas posibilidades de viaje en entornos con gran potencial en recursos patrimoniales histórico-culturales, naturales, etnográficos o gastronómicos.

Durante el recorrido de estas tres vías podrás pasear por diferentes periodos históricos y conocer las distintas **culturas que pasaron por estas tierras**. Te sumergirás en todas las leyendas y tradiciones que envuelven estos itinerarios como la mejor manera de descubrir los secretos que esconde cada monumento, pueblo, árbol o piedra que hallarás a lo largo de tu camino. Encontrarás múltiples y diferentes vestigios de la multitud de peregrinos que cruzaron estas vías a lo largo de los diferentes grandes períodos de la historia -desde vetones y romanos, a judíos, cristianos y mozárabes, entre otros- y que, hoy en día, continúan haciéndolo.

Si lo que buscas es tranquilidad y reconectar contigo mismo, estos caminos serán tu mejor aliado ya que, gracias a su ubicación y los lugares por los que atraviesan, tendrás el privilegio

de disfrutar, casi en soledad, del trayecto en silencio, paz y armonía con la naturaleza.

Presta atención a los sonidos de aves, mamíferos y otras especies de fauna, al viento meciendo las hojas de los árboles, al aroma de las flores y a los contrastes de colores de la dehesa extremeña. Pon los cinco sentidos a punto y embriágate de todo lo que la provincia de Cáceres y sus Caminos Jacobeos tienen para ofrecerte. No solo habrá tiempo para disfrutar en soledad del silencio, también conocerás a las personas que mantienen vivos nuestros pueblos, con las que intercambiar experiencias y vivencias, creando una complicidad que te acogerá y te hará sentir como en casa.

Te recomendamos elegir los atardeceres para recorrer estas rutas para sentir los **Caminos Jacobeos** de la provincia de Cáceres arropado por un **manto infinito de estrellas**, ya que los cielos nocturnos de la provincia de Cáceres son de los más limpios de Europa, sin apenas contaminación lumínica e ideales para una excelente experiencia de astroturismo. **El Camino de Santiago celeste es nuestra Vía Láctea**. Se le conoce en España con ese nombre porque los peregrinos que marchaban hasta Santiago desde Europa usaban la posición de la Vía Láctea en el cielo, como referencia para poder seguir la senda y llegar a su destino.

Mientras, seguirás llenando tu mochila de recuerdos que permanecerán en tu mente y ocuparán un lugar especial en tu corazón.

Ultreia et suseia ¡vamos allá y sigue adelante! en tu **camino de estrellas**, que te guiarán y acompañarán desde la provincia de Cáceres hasta **Santiago de Compostela**.

MAPAS DE SITUACIÓN

- **VÍA DE LA PLATA** GR-100
- **VÍA DE LA ESTRELLA** GR-112
- **CAMINO MOZÁRABE DE LAS HURDES** GR-213



FUNDAMENTOS HISTORICOS DE LOS CAMINOS JACOBEOS EN LA PROVINCIA DE CÁCERES

El descubrimiento de la supuesta tumba del apóstol Santiago a principios del siglo IX, durante el reinado de Alfonso II de Asturias supuso una auténtica revolución cultural para los pueblos que formaban la actual España.

Desde muy pronto, peregrinos deseosos de visitar la tumba de uno de los apóstoles de Cristo para obtener el perdón de los pecados se dirigieron hacia la ciudad fundada sobre la tumba, que de esta forma se convirtió en uno de los centros de peregrinación más importantes de la Cristiandad, junto a Roma y Tierra Santa.

A pesar de que la ruta más conocida actualmente es el llamado “Camino Francés”, que recorría el norte de la Península, a lo largo de la historia, los cristianos y mozárabes peninsulares se dirigieron a Santiago utilizando múltiples vías, en muchos casos coincidentes con las viejas vías romanas. De esta forma, la actual provincia de Cáceres, situada en el oeste peninsular, se convirtió en una tierra de paso para todos aquellos cristianos que desde Andalucía se dirigían hacia Santiago, utilizando para ello principalmente tres rutas.


La más importante por razones históricas fue, sin duda, la llamada Vía de la Plata, la antigua calzada romana que comunicaba Emérita (Mérida) con Astúrica (Astorga); como anécdota, éste fue el camino usado por las tropas musulmanas que, dirigidas por Almanzor, atacaron y destruyeron Santiago de Compostela en el año 997. Pocas décadas más tarde, lo mismo comenzaron a hacer los ejércitos cristianos que pretendían conquistar las tierras musulmanas. La huella que este camino jacobeo dejó en la historia extremeña

es especialmente notable en la ciudad de Cáceres, donde en el año 1170 fue fundada la Orden de los Fratres de Cáceres, origen de la que después se llamaría orden militar de Santiago.

Otro camino jacobeo de la provincia de Cáceres también tiene su origen en una vía romana. En este caso, la que unía Norba (Cáceres) con Bracara Augusta (Braga) y que atravesaba el río Tajo por el famoso puente de Alcántara -la actual Vía de la Estrella-. La existencia de numerosas iglesias y hospitales dedicados al apóstol a lo largo de este camino, así como su uso por peregrinos constatado desde al menos el siglo XIII, convirtieron a esta ruta en otro importante camino de peregrinación.

Para terminar, el recuperado Camino Mozárabe de Las Hurdes, es un viaje de realidad y leyenda apasionante, desde Galisteo, en las Vegas del Alagón, a los profundos bosques hurdanos hasta Riomalo de Abajo. Sigue el trazado de un camino tradicional de peregrinación y colonización que discurría por la antigua Trasierra hacia tierras de Salamanca, en la Edad Media.

La construcción del Santuario de Nuestra Señora de la Peña de Francia en la provincia de Salamanca a partir de 1424 convirtió a este lugar en un importante centro de peregrinación que al final acabó vinculándose a Santiago cuando muchos peregrinos en su viaje desde el Sur se desviaban en Galisteo en dirección a Montehermoso para cruzar la comarca de las Hurdes y llegar a este importante santuario mariano, desde el que luego emprendían camino a su destino definitivo.





VÍA DE LA PLATA

VÍA DE LA PLATA

VÍA DE LA PLATA



VÍA DE LA PLATA

DE ALCUÉSCAR A BAÑOS DE MONTEMAYOR



VÍA DE LA PLATA



Durante muchos siglos la **Vía de la Plata** se mantuvo como principal nudo de comunicaciones en época romana, de donde procede su actual importancia como ruta cultural. Hoy en día, ha sido transformada en uno de los grandes desafíos para miles de peregrinos de todo el mundo.

A su paso por la provincia de Cáceres, este camino recorre algunos lugares muy significativos como la basílica visigoda de Sta Lucia del Trampal en Alcuéscar, la ciudad monumental de Cáceres, el conjunto histórico de Galisteo, el conjunto arqueológico de Cáparra o el valle del Ambroz, entre otros.

En todo este trayecto se encuentra una ruta llena de historia, cultura, naturaleza y gastronomía que permite descubrir una provincia de Cáceres diferente.

Recorrer la **Vía de la Plata** significa toparse con mil y un paisajes, todos de innegable belleza

como olivares, dehesas y frondosos parajes de un verde impactante. Pero uno de los máximos atractivos de esta ruta es la multitud de ruinas arqueológicas que la enriquecen.

El camino jacobeo de la **Vía de la Plata** es una de las rutas menos transitadas del Camino de Santiago, lo que la convierte en una opción perfecta para aquellos peregrinos que buscan un camino más tranquilo y con menos aglomeraciones.

Este camino no está exento de misterios y leyendas, como el que envuelve al origen de su nombre. Alrededor de él transcurren varias hipótesis, pero la que se ha mantenido en el tiempo ha sido que se debe a una corrupción fonética a partir de su denominación en árabe “balath”, que significa pavimento.

Sin duda, disfrutar y exprimir la visita a la provincia de Cáceres a través de la **Vía de la Plata** será un regalo para los sentidos.

- MIDE**
- 1 MEDIO SEVERIDAD DEL MEDIO NATURAL
 - 2 ITINERARIO DIFICULTAD ORIENTARSE
 - 2 DESPLAZAMIENTO DIFICULTAD EN EL DESPLAZAMIENTO
 - 3 ESFUERZO CANTIDAD ESFUERZO NECESARIO

GR-100



ALCUÉSCAR – ALDEA DEL CANO ETAPA I



Iglesia de Santa Lucía del Trampal

DEL CRUCE DE LAS HERRERÍAS (ALCUÉSCAR) A ALDEA DEL CANO

Partimos desde Alcuéscar hasta Aldea del Cano donde hay una distancia de unos 15 kilómetros, transcurridos en una ruta de casi cinco horas a pie. Al salir de la localidad de Alcuéscar, una pista asfaltada nos aleja del pueblo. Pronto esa pista pasa a ser de tierra, y así avanzamos entre agradables bosquetes de olivares, carrascas y encinas.

.....
En Alcuéscar no puedes perderte la iglesia de Santa Lucía del Trampal, templo visigodo del siglo VII, único en el sur de la Península Ibérica. Conoce su historia a través de su Centro de Interpretación

Este camino nos conduce hasta el municipio de Casas de Don Antonio, al que llegaremos cruzando un bonito puente romano sobre el

río Ayuela. Aunque este camino no entra en el centro del pueblo, merece la pena visitar sus dos rollos o picotas situadas en la plaza de España.

El desvío de acceso a Aldea del Cano es un camino de tierra, situado a mano derecha, que nos lleva directamente hasta la población, que se encuentra a unos 600 metros fuera del camino. Al llegar al municipio, cuya población no supera los 600 habitantes, encontraremos algunos restos de castros y villas romanas, así como varias inscripciones sepulcrales.

Se trata de una etapa sencilla, para disfrutar y adentrarnos en los llanos y dehesas propios de la provincia de Cáceres, que nos encontraremos a lo largo de todo el recorrido.

MIDE

SEVERIDAD DEL MEDIO	1
DIFICULTAD ITINERARIO	2
DIFICULTAD EN EL DESPLAZAMIENTO	2
CANTIDAD ESFUERZO	3

Ficha Técnica

DISTANCIA: 15.37 KM.
TIEMPO ESTIMADO: 4H. 44”
ALTURA MAX.: 532 M.
ALTURA MIN.: 428 M.
DESNIVEL POSITIVO: 22 M.
DESNIVEL NEGATIVO: 79 M.





01 SANTA LUCÍA DEL TRAMPAL

La basílica de Santa Lucía del Trampal se encuentra situada a las afueras de la localidad de Alcuéscar. Es una iglesia visigoda que destaca por sus peculiares rasgos arquitectónicos.

02 GASTRONOMÍA

No se puede pasar por Alcuéscar obviando su rico valor gastronómico. En este pequeño municipio destacan algunas recetas tradicionales perfectas para reponer fuerzas en el camino. Son populares los escabeches de habas, las migas, las calderetas y las tencas en escabeche. Además de todos los embutidos ibéricos de la zona.



Secadero de Jamón

03 MONTÁNCHÉZ

El jamón de Montánchez es uno de los jamones ibéricos de bellota con mayor tradición en Extremadura, debido a unas características ambientales idóneas para su conservación y curación.



04 RECOMENDACIÓN A SENDERISTAS

La práctica del senderismo conlleva ciertos riesgos intrínsecos, por lo que deberíamos tener en cuenta ciertas recomendaciones para la práctica del mismo, como planificar la ruta con antelación, llevar ropa y calzado cómodo, ser respetuosos con el medio ambiente o tratar de ir siempre en compañía y únicamente por senderos señalizados y lugares seguros.



05 SEÑALÉTICA DEL CAMINO

La señalización de la Vía de la Plata a su paso por la provincia de Cáceres cuenta con cubos de granito situados a lo largo del trayecto en cada punto en el que pudieran surgir dudas sobre la dirección a seguir.

ALDEA DEL CANO - CÁCERES ETAPA 2



Castillo de Mayoralgo o de Garabato

DE ALDEA DEL CANO A CÁCERES

En Aldea del Cano, nos encontramos un pequeño municipio literalmente situado sobre una de las calzadas principales que vertebraron la comunicación en Hispania durante el Imperio Romano.

La antigua Aldea del Cano se conoció durante siglos como la Venta del Cano. La ubicación de este municipio en plena Vía de la Plata, así como en la ruta de Cañadas Reales, le otorga un papel importante, mostrándonos el carácter romano y trashumante que identifican a la Vía de la Plata.

En su iglesia parroquial de San Martín de Tours hay varios retablos barrocos y rococó.

Proseguimos nuestra ruta para dirigirnos hasta la ciudad monumental de Cáceres, de la que nos separan un poco más de 23 kilómetros. Cruzando bucólicas dehesas, seguimos la calzada que ahora juega con la carretera hasta el puerto de las Camellas, desde donde nos adentramos en la ciudad de Cáceres, declarada Patrimonio de la Humanidad desde 1986. Fundada como colonia romana, y antigua cuna de la Orden de Caballeros de Santiago.

Un pequeño peregrino que se encuentra esculpido en la puerta de la Iglesia de Santiago, es el sello más jacobeo de esta ciudad. Su conjunto histórico repleto de palacios, iglesias y calles medievales es el escenario perfecto para finalizar esta etapa del camino.



Ficha Técnica



MIDE

SEVERIDAD DEL MEDIO 1

DIFICULTAD ITINERARIO 2

DIFICULTAD EN EL DESPLAZAMIENTO 2

CANTIDAD ESFUERZO 3

DISTANCIA:23.11 KM.

TIEMPO ESTIMADO:4H. 44"

ALTURA MAX.: 513 M.

ALTURA MIN.: 364 M.

DESNIVEL POSITIVO: 401 M.


DESNIVEL NEGATIVO: 453 M.

E2



01 ALDEA DEL CANO

Este municipio está situado en la mancomunidad de Sierra de Montánchez y es uno de los pueblos a los que se podía acceder a través de la Vía de la Plata en la provincia de Cáceres.



02 FESTIVAL DEL TUERO

Una de las tradiciones y festividades más señaladas de Aldea del Cano guarda relación con “el tuero”, un leño grande y seco de encina que puede encontrarse en los alrededores del pueblo, y que los quintos cada año eligen por su hermosura para trasladarlo el 15 de agosto junto a la iglesia parroquial de San Martín, y ser quemado en la noche del 24 de diciembre.



03 VALDESALOR

Es una entidad local menor creada por el Instituto Nacional de Colonización en 1963. Además, es punto de llegada obligada de peregrinos que hacen el Camino.



04 SENDERISTAS

A su paso por la localidad de Aldea del Cano, los peregrinos y senderistas encontrarán todo lo necesario para planificar y continuar con su ruta. En ella se ubica el albergue municipal Miliario del Verdinal de Aldea del Cano, situado a unos 400 metros del trazado oficial de la ruta.



05 GASTRONOMÍA

En las calles de Aldea del Cano podemos encontrar, además del encanto de un pueblo tranquilo, si lo visitamos en Semana Santa seguro que se podrá degustar la típica Rosca del Calvario, un dulce que se regala de padrinos a ahijados el domingo antes de Ramos.

E2

VÍA DE LA PLATA

CÁCERES - CASAR DE CÁCERES ETAPA 3



Plaza Mayor de Cáceres

DE CÁCERES A CASAR DE CÁCERES

Continuamos con la ruta y partimos esta vez de la ciudad de Cáceres, conocida como “la Villa de los mil y un escudos”. Esta ciudad, capital provincial, Patrimonio de la Humanidad, y tercer conjunto monumental de Europa, en el que aún conviven y perviven sus diferentes periodos históricos, y que ha sido escenario de famosas series cinematográficas como la afamada saga de “Juego de Tronos”

Podemos acceder a la ciudad antigua por su entrada tradicional como es el Arco de la Estrella. A cuya espalda se presentará ante ti una enorme y preciosa Plaza Mayor.

La ciudad de Cáceres te sorprenderá por sus estrechas calles empedradas, rodeadas de palacios renacentistas e iglesias coronadas con nidos de cigüeña y otras aves, destacando pequeñas rapaces urbanas como el cernícalo primilla.

Tampoco te puedes perder la hermosa Torre de Bujaco, el palacio de los Golfines de Abajo, el de Carvajal, el de Toledo – Moctezuma, la Casa de las Veletas, que alberga el museo arqueológico provincial o la Concatedral de Santa María.

Situado a las afueras de la ciudad y al caer la tarde, el mirador del Santuario de la Montaña es perfecto para contemplar una panorámica de Cáceres.


Dejamos la ciudad para seguir con la ruta hasta el próximo destino, la localidad de Casar de Cáceres, situada a 11 kilómetros del inicio de la marcha donde podremos visitar el Museo del Queso y probar su producto estrella como es la Torta del Casar.

MIDE

SEVERIDAD DEL MEDIO	1
DIFICULTAD ITINERARIO	2
DIFICULTAD EN EL DESPLAZAMIENTO	2
CANTIDAD ESFUERZO	2

Ficha Técnica

DISTANCIA:	11.03 KM.
TIEMPO ESTIMADO:	2 H.
ALTURA MAX.:	442 M.
ALTURA MIN.:	334 M.
DESNIVEL POSITIVO:	73 M.
DESNIVEL NEGATIVO:	154 M.





01 ARCO DE LA ESTRELLA

Uno de los elementos más significativos de la ciudad es el Arco de la Estrella, puerta de entrada al casco antiguo, Si te detienes unos minutos, podrás observar cómo está girado hacia uno de los lados.

02 CÁCERES Y SUS EVENTOS

La vida cultural de Cáceres es muy interesante. Según la época del año en la que viajes, podrás asistir al Festival Womad, o la bajada de la virgen de la Montaña, fiesta de Interés Turístico regional (mayo), al Mercado Medieval de las Tres Culturas (noviembre) y al Festival de Teatro Clásico (julio) o a fiestas tradicionales como la Semana Santa, declarada de Interés Turístico Internacional (marzo-abril).



03 GASTRONOMÍA

A la hora de comer prueba con recetas típicas como las migas extremeñas, la torta del Casar o la morcilla patatera.



04 CASCO ANTIGUO

El conjunto que se encuentra intramuros de la ciudad ofrece posibilidades infinitas y diversas para todos los gustos. Recomendamos pasear, callejear por sus calles empedradas y retroceder en el tiempo. No te pierdas la Plaza de San Jorge, la Plaza de San Mateo, el museo de las Veletas, con su aljibe, el barrio Judío, el callejón de los huesos o sus innumerables palacios, como el de los Golfines de Abajo o el Palacio de Carvajal -sede de la oficina de Turismo de la Provincia de Cáceres-



05 MUSEO HELGA- ALVEAR ✱

Este museo es una fundación creada para acoger obras de arte adquiridas por la alemana Helga de Alvear. Considerada una de las mayores colecciones de arte contemporáneo más importante de España. Su acceso es gratuito y para los más pequeños cada sábado hay talleres infantiles.

CASAR DE CÁCERES - GARROVILLAS DE ALCONÉTAR
ETAPA 4



Casar de Cáceres

DE CASAR DE CÁCERES A GARROVILLAS DE ALCONÉTAR

Iniciamos nuestra ruta desde la localidad de Casar de Cáceres. Este municipio es conocido por dar nombre a uno de los quesos más sabrosos y reconocidos del mundo, la Torta del Casar, que cuenta con Denominación de Origen Protegida desde el año 2003.

La famosa Torta del Casar se elabora con leche cruda de oveja y cuajo vegetal extraído del cardo silvestre, posteriormente se irá dando forma en los “cinchos” de esparto. Una vez está bien desuerado, los quesos tradicionalmente se curaban en los “sardos” o “camas de escoba” hasta que estuvieran aptos para su consumo a través de un proceso de curado y maduración intenso que consigue, de manera natural, que los quesos tiendan a aplastarse o a agrietarse y consigan una

corteza que no está plenamente formada y una textura interior cremosa.

Este municipio, se asienta en los llanos de Cáceres, y a nuestro paso por esta etapa del camino podemos apreciar, aún, algunos miliarios de la época romana de esta Vía, concretamente en el tramo del Camino de las Barcas, próximo a la ermita de Santiago.

Seguimos con nuestra ruta hasta el próximo destino que es la localidad de Garrovillas de Alconétar.

Antes de llegar a este municipio y en el transcurso de la ruta nos encontraremos con la torre medieval de los Florines y lo que queda del puente medieval de Alconetar.

MIDE



Ficha Técnica

DISTANCIA:35.11 KM.
TIEMPO ESTIMADO:7 H.
ALTURA MAX.:408 M.
ALTURA MIN.:220 M.
DESNIVEL POSITIVO:390 M.
DESNIVEL NEGATIVO:418 M.

SEVERIDAD DEL MEDIO 1

DIFICULTAD ITINERARIO 2

DIFICULTAD EN EL DESPLAZAMIENTO 2

CANTIDAD ESFUERZO 3

E4



01 TORTA DEL CASAR

Para disfrutar de su consumo sugerimos tomarlo untado en pequeñas tostadas de pan y maridarlo con ingredientes dulces, como la miel o la mermelada o acompañarlo de frutos secos, higos, uvas o arándanos.

La Torta del Casar ha recibido numerosos premios gracias a su sabor y textura siendo el último el Cincho de Plata 2022.

02 TRADICIONES POPULARES

La cultura y las tradiciones en esta localidad siguen manteniendo su esencia más pura. Destacan la Ronda de Ánimas, la celebración de San Blas, los Carnavales la Semana Santa, la Romería de las Cruces y de San Benito, así como las Fiestas del Ramo o la Romería de la Virgen del Prado, patrona de la localidad.



03 ESTACIÓN DE AUTOBUSES

Esta obra fue concluida en 2004 por el arquitecto extremeño Justo García Rubio. Ha sido portada de varias revistas, quedó finalista en los prestigiosos Premios Fad de Arquitectura y se llevó el de Creación de la Junta de Extremadura.



04 MUSEO DEL QUESO

Ubicado en una casa típica casareña, presenta la historia y el proceso de elaboración de la Torta del Casar y como los casareños han mantenido y salvaguardado su esencia a lo largo de los años.



05 GASTRONOMÍA

En la localidad podemos degustar otros manjares muy tradicionales como el escabeche de tencas, los callos y las morcillas. Para los más golosos son típicas las rosquillas de alfajor elaboradas con miel, un dulce único y de ancestral tradición, además de las perrunillas, los roscos de vino, las tortas borrachas y los mantecados. Una gran variedad para deleitar a todo paladar que quiera probar.

E4

VÍA DE LA PLATA

GARROVILLAS DE ALCONÉSTAR-GRIMALDO

ETAPA 5

Plaza Mayor de Garrovillas de Alconéstar



DE GARROVILLAS DE ALCONÉSTAR A GRIMALDO

Seguimos nuestro camino desde Garrovillas de Alconéstar, en plena cuenca del Tajo. Un río que cruza su término municipal y ha sido testimonio y parte de grandes hitos de su historia, como la construcción del Puente Mantible, para soportar la Vía de la Plata, que según cuenta la leyenda, fue origen del asentamiento de población en esta localidad por cuyos dominios han rondado romanos, árabes, judíos y cristianos.

Su plaza de la Constitución, declarada Monumento Histórico - Artístico de Interés Nacional, está considerada una de las 12 plazas más grandes de España y, por sus valores monumentales, históricos y estéticos, ha sido fuente de inspiración de arquitectos, urbanistas, pintores, fotógrafos, cineastas y pensadores de la talla de Calderón de la Barca, entre otros.

No debemos pasar por alto el Palacio de los Condes de Alba de Liste, donde durmió en 1525, Catalina de Austria -futura reina de Portugal, hija póstuma de Felipe el Hermoso y hermana de Carlos I- y que es hoy la Hospedería Puente de Alconéstar de Garrovillas.

Haz un alto en el camino para visitar el Corral de Comedias, situado en la Plaza, de reciente construcción pero siguiendo los parámetros establecidos en el Siglo de Oro e inspirado en el famoso corral de Almagro. Para su visita es recomendable hacerlo con un guía local y consultar con la oficina de turismo de la localidad


Otra visita recomendada es el museo etnográfico "El Silo", que pone en valor la cultura campesina y las tradiciones populares del municipio. O pasear por "Los Castillejos", y las sinuosas y estrechas calles de este barrio judío.

Antes de poner rumbo al siguiente destino intenta buscar "el culo del diablo" en la fachada de Iglesia de San Pedro Apóstol, una de las más grandes de la diócesis de Coria-Cáceres. Y no olvides visitar Santa María de la Consolación, en la plazuela de las Nieves, porque custodia el órgano más antiguo de la Península Ibérica y el tercero más antiguo de toda Europa. Una joya del s. XVI, que es Bien de Interés Cultural.

MIDE	
SEVERIDAD DEL MEDIO	1
DIFICULTAD ITINERARIO	2
DIFICULTAD EN EL DESPLAZAMIENTO	2
CANTIDAD ESFUERZO	5

Ficha Técnica

DISTANCIA:36,2 KM.
TIEMPO ESTIMADO:7 H.
ALTURA MAX.:481 M.
ALTURA MIN.:199 M.
DESNIVEL POSITIVO:512 M.
DESNIVEL NEGATIVO:406 M.





E5

01 PLAZA DE GARROVILLAS

Una plaza de los siglos XIV-XVI, de 4000 metros cuadrados, representativa de la arquitectura rural de la Edad Media, que se caracteriza por suelo empedrado y casas porticadas con galerías y chimeneas, y que constituye un espacio de mercado y ocio entre las dos parroquias principales de la Villa



02 ALMENDRO EN FLOR

Es una festividad que se celebra en el mes de febrero en un espacio denominado “paraje de Gallito”, donde los romeros acuden a pie o caballo.

03 FIESTAS POPULARES

Si por algo destaca esta localidad es por sus fiestas populares empezando por San Antón en enero, San Blas en febrero y también la romería del Almendro en flor. Así como las fiestas de agosto en honor a su patrón “San Roque” o la romería en el santuario de la virgen de Altagracia en septiembre.



04 PUENTE ROMANO DE ALCONÉTAR

Pese a que este puente no se encuentra rehabilitado completamente, es un puente del siglo I situado sobre la desembocadura del río Almonte en el Tajo. Ha formado parte de la Vía de la Plata y hace algunos años fue trasladado para salvarlo de las aguas del embalse de Alcántara.

05 GASTRONOMÍA

En Garrovillas de Alconétar podemos encontrar productos de las especialidades de caza o chacinerías de la matanza del cerdo. Aunque su plato más típico es el potaje garrovillano preparado con judías, garbanzos, bacalao y espinacas. En cuanto a los postres, destacan los artesanales como las floretas con miel y los cagajones.

GRIMALDO - GALISTEO ETAPA 6



Vista aérea de Grimaldo

DE GRIMALDO A GALISTEO

Partimos a nuestro siguiente destino desde Grimaldo, una villa perteneciente al municipio de Cañaveral y en cuyo territorio la Vía de la Plata deslindaba, tras la Reconquista, los Reinos de León y de Castilla.

Su ubicación, en la frontera y junto a una vía de comunicación estratégica, motivó la construcción de un castillo de origen musulmán que tras la conquista cristiana, los reyes Alfonso X y Sancho IV cedieron a los Sánchez de Grimaldo y al que otorgaron derecho de asilo a cualquier persona, donde la justicia no tenía poder.

Junto a este castillo se encuentra la iglesia de la localidad de la Inmaculada Concepción, un templo gótico que merece la pena visitarlo.

Merece la pena detenerse en este lugar tradicional de albergue de peregrinos, en un entorno que seduce por sus paisajes naturales y su diversa avifauna y sorprende por la hospitalidad y humildad de sus gentes. Rodeado de sierras, vegetación y diversos manantiales que proveen de agua a la localidad y en cuyos arroyos aún podemos encontrar restos de varios molinos que antiguamente se utilizaban para la molienda de cereales.

No dejes de visitar Cañaveral, de origen templario, y situado en el entorno de Mofragüe para conocer su cultivo típico: las limas, un cítrico a medio camino entre la naranja y el limón.

E6

VÍA DE LA PLATA


Ficha Técnica



MIDE

SEVERIDAD DEL MEDIO	1
DIFICULTAD ITINERARIO	2
DIFICULTAD EN EL DESPLAZAMIENTO	2
CANTIDAD ESFUERZO	3

DISTANCIA:	19.8 KM.
TIEMPO ESTIMADO:	3 H. 40"
ALTURA MAX.:	482 M.
ALTURA MIN.:	245 M.
DESNIVEL POSITIVO:	148 M.
DESNIVEL NEGATIVO:	337 M.



01 PARROQUIA DE LA INMACULADA CONCEPCIÓN

Se encuentra situada junto a la Torre del Homenaje del Castillo de Grimaldo. Un templo de estilo gótico que fue construido con las piedras que cayeron en sus tiempos de la torre.

02 LA LEYENDA DEL CASTILLO

Según cuenta la leyenda, en el castillo de la localidad solían acoger a peregrinos y caminantes que procedían de otros lugares para más tarde robarles y matarles. Avisadas las autoridades, mandaron a algunos miembros de una hermandad disfrazados de arrieros y armados, que pudieron defenderse ante el ataque de los villanos del castillo de Grimaldo.



03 ENCLAVE GRIMALDO

Se encuentra situado en plena Vía de la Plata, es un enclave único rodeado de sierras y agua, donde predominan los pinos. No dejes de degustar su gran tradición culinaria como las carnes a la brasa, la caldereta o las migas.



04 CONVENTO DE LA MOHEDA

A unos 3 kilómetros del municipio de Grimaldo, se encuentran las ruinas del convento de la Moheda. Este antiguo convento franciscano está bastante deteriorado, pero aún conserva restos de pinturas, relieves y un conjunto de elementos decorativos que lo hacen muy interesante de visitar.



05 SAN GIL, PLASENCIA

Es una localidad situada a apenas un kilómetro de Galisteo, que creció como pedanía de la ciudad de Plasencia. Fue uno de los últimos pueblos en colonizarse y no fue hasta hace 25 años que consiguió convertirse en una entidad local menor, con su ayuntamiento y sus propias fiestas populares como la romería en honor a la Virgen del Valle o la tradicional Matanza Extremeña.

GALISTEO - OLIVA DE PLASENCIA

ETAPA 7

Ficha Técnica

E7



DE GALISTEO A OLIVA DE PLASENCIA

Almenas de la muralla de Galisteo

Nuestra siguiente etapa parte desde la localidad de Galisteo, un pueblo declarado conjunto histórico en 1991 y que enlaza con otro de los caminos jacobeos de la provincia de Cáceres - el camino Mozárabe de Las Hurdes - en dirección hacia el Alagón y Trasierra.

Los orígenes del municipio de Galisteo se remontan a la época romana y musulmana. Empezó siendo un "Castro" o campamento fundado por los antiguos moradores de la estación romana de Rusticana, en la Vía de la Plata.

De su importante pasado queda en pie la muralla, que todavía rodea completamente la parte antigua de la villa donde se encuentran la mayoría de casas del municipio, y junto a la cual se encuentra la torre del homenaje conocida como La Picota y considerada como


el mayor símbolo del municipio que se puede divisar desde cualquier punto de intramuros.

La muralla de Galisteo se considera la más sorprendente de toda la Vía de la Plata. Un paseo desde sus almenas nos permite observar calles estrechas y casas encaladas seña de identidad del legado judío que también tuvo presencia en esta Villa.

Seguimos el camino por Aldehuela del Jerte, con paisaje de regadío y que mantiene algunos restos de la antigua calzada romana, un bloque romano inscrito y restos de una pilastra visigoda. Y por Carcaboso que conserva tumbas megalíticas en el Cerro Triquiñuelo y restos de miliarios romanos de más de 2 metros de altura, junto a la iglesia de Santiago. No olvides visitar su centro de interpretación.

MIDE	
SEVERIDAD DEL MEDIO	1
DIFICULTAD ITINERARIO	2
DIFICULTAD EN EL DESPLAZAMIENTO	2
CANTIDAD ESFUERZO	3

DISTANCIA:32,6 KM.
TIEMPO ESTIMADO:6 H.
ALTURA MAX.:434 M.
ALTURA MIN.:250 M.
DESNIVEL POSITIVO:390 M.
DESNIVEL NEGATIVO:122 M.



E7

VÍA DE LA PLATA



01 MURALLA DE GALISTEO

La muralla más sorprendente de toda la Vía de la Plata. Esta muralla tuvo en época islámica hasta tres metros de espesor y once de alto. Cuenta con cuatro puertas de acceso.

02 NUESTRA SEÑORA DE FUENSANTA

Una antigua costumbre que se celebra hoy en día es la festividad del 8 de septiembre dedicada a Ntra. Sra. De la Fuensanta. Esta festividad consiste en una danza que se baila al son del tamboril y la flauta y está protagonizada por mujeres ataviadas con el traje regional de gala.



03 IGLESIA DE LA ASUNCIÓN ✱

Se trata de un templo probablemente del siglo XIII, que a lo largo de los años ha sufrido numerosas reformas como la de su ábside.



04 GASTRONOMÍA



En la gastronomía típica de la localidad de Galisteo encontramos una gran variedad de platos como la ensalada de matanza o la menestra de verduras con bacalao, ingredientes típicos de la matanza del cerdo, así como landrillas, chanfaina, migas galisteas o moje de trucha. Los más dulces podrán disfrutar de huevillos, coquillos, floretas o perrunillas.



05 PUENTE DE GALISTEO

Se encuentra situado sobre el río Jerte y levantado hace ya varios siglos por Garcí Fernández Manrique de Lara, tercer Conde de Osorno. Es un puente construido con sillar de granito y posee siete arcos y un templete con la imagen de San Pablo.

OLIVA DE PLASENCIA - ALDEANUEVA DEL CAMINO ETAPA 8



Ruinas Romanas de Cáparra

DE OLIVA DE PLASENCIA A ALDEANUEVA DEL CAMINO POR LAS RUINAS ROMANAS DE CÁPARRA

Salimos desde la localidad de Oliva de Plasencia, situada entre grandes dehesas y olivos, y cuyas calles pueden verse engalanadas con vistosas labores de ganchillo.

Una calzada romana divide territorialmente este municipio con Guijo de Granadilla y en cuyo recorrido no podemos evitar detenernos en la ciudad romana de Cáparra con su arco cuadrifronte, único en la Península Ibérica, y los restos de los edificios principales de la ciudad -basílica, curia, templos, termas, entre otros-.

Un paraje espectacular que sorprende más si cabe en las noches de verano observando sus cielos nocturnos o disfrutando de su Festival de Teatro Clásico.

Una etapa ideal no sólo para hacer caminando, sino también para recorrerla a caballo o en bicicleta.

Continuamos camino hacia Aldeanueva, terreno de dehesas y encinares, donde las temperaturas se hacen más frescas y dónde podemos pisar tramos de la propia calzada romana en buen estado. Una etapa ideal no sólo para hacer caminando, sino también para recorrerla a caballo o en bicicleta.

Merece la pena desviarse del camino para visitar la villa medieval de Granadilla o degustar ricos quesos, setas, cervezas artesanas y otros manjares en Zarza de Granadilla.




Ficha Técnica

MIDE

SEVERIDAD DEL MEDIO	1
DIFICULTAD ITINERARIO	2
DIFICULTAD EN EL DESPLAZAMIENTO	2
CANTIDAD ESFUERZO	3

DISTANCIA:	27.6 KM.
TIEMPO ESTIMADO:	5 H.
ALTURA MAX.:	545 M.
ALTURA MIN.:	368 M.
DESNIVEL POSITIVO:	231 M.
DESNIVEL NEGATIVO:	108 M.

E8



01 CIELOS NOCTURNOS EN CÁPARRA

En Cáparra está situado uno de los miradores celestes que ayudan a interpretar el cielo nocturno donde las perseidas se pueden ver sin necesidad de material óptico.



02 ECOTURISMO

Apto para todos los públicos, pedaleando de estación en estación, pasando por miradores y túneles, cruzando puentes, subiendo montañas. Caminando por restos de la calzada romana original o en caballo sintiéndote jinete por caminos y veredas, descubriendo algunas de las dehesas más bonitas de la provincia, avistando desde el camino ganaderías de reses bravas. La experiencia será aún mejor de la mano de empresas turísticas especializadas de la zona.



03

En Oliva de Plasencia disponen de todo lo necesario para peregrinos y senderistas que decidan alojarse en el municipio. Se encuentra el albergue turístico "San Blas" situado en un lugar céntrico de la población. Además, el municipio cuenta con servicio de farmacia, asistencia médica y bares y restaurantes donde probar la gastronomía más típica de la zona.



04 PUENTE ROMANO DE CÁPARRA

En el curso de la Vía de la Plata encontramos sobre el río Ambroz este puente romano muy cercano a la ciudad romana de Cáparra. Está reconocido como Bien de Interés Cultural. Se ha remodelado en diferentes ocasiones a lo largo de su historia por lo que sigue en perfectas condiciones y aún podemos transitar sobre él.

E8

VÍA DE LA PLATA

ALDEANUEVA DEL CAMINO - BAÑOS DE MONTEMAYOR

ETAPA 9



Puente Romano de Aldeanueva del Camino

DE ALDEANUEVA DEL CAMINO A BAÑOS DE MONTEMAYOR

Nuestra siguiente ruta parte desde Aldeanueva del Camino, una localidad que debe su nombre a la calzada romana cuyo trazado sigue hoy su calle principal, y de la que todavía quedan restos muy bien conservados, además de un puente romano.

Se trata de un municipio rodeado de montañas y grandes dehesas, además de importantes árboles como el famoso Alcornoque de la Fresneda, protegido como árbol singular y también uno de los mayores alcornocques del mundo. Además, podemos encontrar restos de viejos olmos en la plaza de las escuelas.

Una seña de identidad de esta población es el cultivo y la transformación del pimentón, y la explotación del castaño en pequeñas industrias de carácter familiar.

En el camino hacia Baños de Montemayor, merece la pena desviarse para visitar el conjunto histórico de Hervás, con su emblemático barrio judío, o practicar deportes náuticos en el embalse de Baños.

La localidad de Baños de Montemayor, recientemente declarada villa termal por su excelencia, tiene su origen en los afamados y curativos baños termales, cuyos restos de época romana aún se conservan y pueden visitar, junto con una sala museo que detalla la historia de este yacimiento. Pero además de sus termas, en el municipio destacan restos de la calzada romana original o sus dos iglesias, así como sus casas tradicionales o sus famosos cestos artesanos de castaño.

Ficha Técnica

MIDE	
SEVERIDAD DEL MEDIO	1
DIFICULTAD ITINERARIO	2
DIFICULTAD EN EL DESPLAZAMIENTO	2
CANTIDAD ESFUERZO	2

DISTANCIA:	10,22 KM.
TIEMPO ESTIMADO:	1 H. 30"
ALTURA MAX.:	720 M.
ALTURA MIN.:	527 M.
DESNIVEL POSITIVO:	200 M.
DESNIVEL NEGATIVO:	10 M.





ALDEANUEVA DEL CAMINO

E9 01 Su árbol más peculiar es el Alcornoque de la Fresneda con unos 500 años de antigüedad. Tiene la declaración de Árbol Singular de Extremadura.




02 CENTRO DE INTERPRETACIÓN DEL TERMALISMO
Es un centro dedicado a la interpretación del patrimonio histórico de la localidad de Baños de Montemayor, su balneario y el termalismo.



03 CAMINO DE HIERRO, HERVÁS
También conocido como Vía Verde Ruta de la Plata. Se trata de un recorrido peatonal que transcurre por un tramo de línea férrea que se encuentra cerrado al tráfico y perfectamente acondicionado para el tránsito de personas a pie. Este recorrido combina la grandiosidad de la ingeniería civil con una naturaleza espectacular. Sin duda, un destino único para disfrutar de un paraje inolvidable.



04 RUTAS A CABALLO
Te proponemos realizar rutas a caballo por el Valle del Ambroz, de la mano de empresas especializadas, con paisajes de película, por caminos de origen romano que aún hoy son utilizados para la trashumancia o/y de peregrinación hacia Santiago.

GASTRONOMÍA 
No te pierdas las patatas escabechadas, la caldereta de IGP Cabrito de Extremadura, sin olvidar las patatas revolconas o las carnes a la brasa, con IGP Ternera de Extremadura y/o los derivados del cerdo ibérico IGP Dehesa de Extremadura. Para los más golosos, la deliciosa sopa dulce.



05 BAÑOS DE MONTEMAYOR
Este pueblo toma su nombre de la Avenida de las Termas, cuyo principal atractivo son sus famosas aguas termales. Por esta razón, cada año se celebra en la localidad la festividad de Termarium, una fiesta con ambiente romano para abrir paso a la temporada termal.

Hervás
Fuera de Ruta



VÍA DE LA ESTRELLA

GR-112

VÍA DE LA ESTRELLA

DE CÁCERES A SEGURA (PORTUGAL)



GR-112

VÍA DE LA ESTRELLA



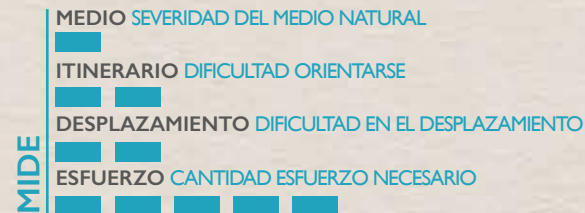
La “Vía de la Estrella” es la denominación que hoy en día recibe la vía romana que unía la provincia de Cáceres con el norte de Portugal, cruzando el Tajo por el famoso puente romano de Alcántara. Durante muchos años se reflexionó sobre la existencia de una vía que justificase la construcción de una obra tan destacada como fue la del puente de Alcántara, y en los últimos años se ha confirmado la existencia de una vía, que no se menciona en las fuentes históricas pero de la que sí existen numerosos restos (tramos casi completos, miliarios, rastros toponímicos) en el terreno.

Esta calzada saldría, como señalábamos, de Norba (la actual Cáceres) para seguir en dirección noroeste, atravesando los actuales términos y localidades de Arroyo de la Luz, Brozas, Alcántara y Segura. Una vez desaparecido el Imperio Romano, la Vía de la


Estrella siguió siendo un camino usado por viajeros, emigrantes portugueses establecidos en los pueblos del actual Tajo Internacional, por los soldados de Almanzor en la campaña que en 997 destruyó Santiago de Compostela o que protagonizaron muchas otras campañas militares durante la “Reconquista”.

La Vía de la Estrella comienza en Cáceres y va hasta Segura, donde continúa el tramo por Portugal que finaliza en Braga, donde enlaza con el Camino Portugués a Santiago de Compostela

Desde su recuperación e investigación, la Vía de la Estrella se ha convertido en un importante factor de desarrollo económico de la zona por la que pasa, sobre todo por su importancia turística al recuperarse su antigua función como camino para llegar a Santiago de Compostela.



DISTANCIA: **87 KM.**
 TIEMPO ESTIMADO: **23 H. 20 MIN.**
 ALTURA MÁXIMA: **460 M.**
 ALTURA MÍNIMA: **123 M.**
 DESNIVEL POSITIVO: **982 M.**
 DESNIVEL NEGATIVO: **1.158 M.**





CÁCERES - ARROYO DE LA LUZ ETAPA I



CÁCERES – ARROYO DE LA LUZ

La vía sale de Cáceres por el Arco de la Estrella, cruza la Plaza Mayor cacereña y sube por la calle Pintores en dirección al centro de la ciudad, desde donde por la calle Gil Cordero se llega a la Avenida Ruta de la Plata y a la carretera N-521; justo cuando la carretera pasa debajo de la autovía A-66 surge un camino a la izquierda, el antiguo Camino Real de Azagala, que recorre una zona de llanos y charcas salpicados por postes con nidos de cigüeña blanca antes de llegar a Malpartida de Cáceres; en esta localidad podemos admirar su magnífica iglesia parroquial, con una gran portada renacentista, ermitas y antiguas casas nobiliarias como el Palacio de Topete o la Casa de Ovando.

Monumento Natural Los Barruecos


Saliendo dos kilómetros de la ruta tenemos el monumento natural de los Barruecos.

La vía sale de Malpartida en dirección noroeste hacia Arroyo de la Luz con la denominación de “cordel de Arroyo”, siguiendo la trayectoria paralela primero a la N-521 y después a la Ex-207; la vía pasa muy cerca de la estación Arroyo-Malpartida y cruza el arroyo Casillas por un pequeño puente medieval, internándose en una dehesa de grandes encinas que se prolonga hasta Arroyo de la Luz. En esta histórica villa extremeña, podemos admirar la iglesia de la Asunción, además del Rollo jurisdiccional de la villa, el antiguo palacio de los condes de Benavente, hoy ayuntamiento, o el castillo de los Herrera.

Ficha Técnica

MIDE	
SEVERIDAD DEL MEDIO	1
DIFICULTAD ITINERARIO	2
DIFICULTAD EN EL DESPLAZAMIENTO	2
CANTIDAD ESFUERZO	3

DISTANCIA:24.30 KM.
TIEMPO ESTIMADO:6H. 10”
ALTURA MAX.: 459 M.
ALTURA MIN.: 331 M.
DESNIVEL POSITIVO: 116 M.
DESNIVEL NEGATIVO: 205M.





01 ARCO DE LA ESTRELLA

Es considerada la puerta principal de entrada a Cáceres y une la Plaza Mayor con la Plaza de Santa María.



04 UNA FAUNA ÚNICA

la provincia de Cáceres cuenta con más de 200 especies de diferentes aves. Aunque sería complicado mencionarlas todas, destacan las rapaces como el águila real o imperial, además de buitres, milanos, cernícalos o aguiluchos. Otras especies que podemos observar y que se encuentran protegidas son, avutardas, abubillas y cigüeñas. Sin duda, una gran variedad para disfrutar durante la ruta por la Vía de la Estrella.

02 LA PATATERA

Embutido típico de Malpartida de Cáceres elaborado con papada de cerdo y patata cocida, condimentado con sal y Pimentón de la Vera.



03 MONUMENTO NATURAL LOS BARRUECOS Y EL MUSEO VOSTELL - MALPARTIDA

Situado en el municipio de Malpartida de Cáceres, es una zona de charcas artificiales con grandes bolos graníticos. A mediados del siglo pasado el artista Wolf Vostell fundó el museo que lleva su nombre en lo que antiguamente fue un lavadero de lanas.



05 DEHESA EXTREMEÑA

En este tramo de la vía, el peregrino podrá disfrutar de un paisaje extenso lleno de dehesas que rodean la localidad de Arroyo de la Luz, un paisaje muy característico de la provincia, que está poblado de encinas y por el que podemos encontrar fincas con ganado ovino y vacuno que se encuentran pastando.

ARROYO DE LA LUZ - BROZAS ETAPA 2



Castillo de Brozas

DE ARROYO DE LA LUZ A BROZAS

La antigua vía romana sale de Arroyo de la Luz por el camino que pasa entre la Charca Grande y la Charca Chica, dos grandes láminas de agua originarias de la Edad Moderna y que sirven para el abastecimiento de agua y pesca. Allí se convierte en el denominado "Cordel de Arroyo", que en dirección noroeste conduce directamente hasta Brozas; para ello atraviesa la dehesa de encinas, y pasa muy cerca de la ermita de Nuestra Señora de la Luz, patrona de Arroyo.

A unos seis kilómetros de Arroyo la senda se interna en el término de Brozas, concretamente en la dehesa de Araya. En esta zona el relieve cambia para encontrarnos un amplio valle por el que discurre una de las dos

riveras de Araya. En este espacio, la falla ha dado lugar al valle mencionado, delimitado por la llamada sierra de Santo Domingo y la Cabeza de Araya, un gran batolito granítico. Desde el valle de Araya el camino comienza a ascender en dirección a Brozas, pasando muy cerca de la ermita del Padre Eterno. Pocos kilómetros más tarde el paisaje cambia para dar paso a los famosos Llanos de Brozas, un espacio sin arbolado dedicado tradicionalmente a la agricultura de cereal; la calzada cruza el arroyo de Jumadiel y se acerca a Brozas, apreciándose claramente las piedras que delimitaban el camino romano, pasando junto a la ermita del Humilladero.

Ficha Técnica

MIDE

SEVERIDAD DEL MEDIO |

DIFICULTAD ITINERARIO 2

DIFICULTAD EN EL DESPLAZAMIENTO 2

CANTIDAD ESFUERZO 4

DISTANCIA:23.60 KM.


TIEMPO ESTIMADO:6H. 15"

ALTURA MAX.: 412 M.

ALTURA MIN.: 275 M.

DESNIVEL POSITIVO: 295 M.

DESNIVEL NEGATIVO: 235M.



01 ARROYO DE LA LUZ

En este municipio, de origen lusitano, se encontraron una de las mayores inscripciones indígenas de esta lengua. Por él, transcurren los arroyos del Casillas y el Pontones, ambos afluentes del Salor.

02 DÍA DE LA LUZ

Es el día grande de la localidad, esta festividad se celebra cada lunes de Pascua en honor a la patrona del pueblo y cuya fiesta es de Interés Turístico Regional desde hace 26 años. Una tradición donde actos religiosos y lúdicos conviven a la perfección.



03 SANTUARIO NTRA. SRA. DE LA LUZ

Se encuentra situado en la dehesa y fue construido en honor a la Virgen de la Luz en los siglos XVII y XVIII. Es de estilo barroco.



04 IGLESIA DE SANTA MARÍA LA MAYOR

Esta iglesia, situada en Brozas, es uno de los edificios religiosos de mayor valor de la provincia. Sus proporciones son catedralicias, y en ella podemos encontrar bóvedas de crucería estrelladas, sepulcros y escudos nobiliarios, que la hacen única.



05 CASTILLO DE BROZAS

También es conocido como “el palacio”. De antiguo uso para que sus habitantes repelieran el ataque luso, un suceso que hizo que años más tarde se levantara una muralla a su alrededor. Hoy en día este castillo es de propiedad privada, aunque la parte exterior de la fortaleza es de acceso libre.



Puente Romano de Alcántara

DE BROZAS A ALCÁNTARA

En esta tercera etapa la vía romana desciende lentamente hacia el río Tajo; de Brozas sale a la altura del cementerio municipal, construido en torno a la antigua ermita medieval de San Juan, con el nombre de “camino de los Charros”. Este camino se interna por la ZEPA “Llanos de Brozas y Alcántara”, una extensa área que se extiende por los términos de ambos pueblos y en la que podemos avistar algunas aves. Poco después, la calzada se interna en el término de Alcántara y desciende hacia el arroyo de Jartín; antes de cruzar el arroyo la vía romana pasa muy cerca del Castillejo de la Orden, antiguo castro prerromano donde se encontró hace unos años la “Tabula Alcantaresis”, una inscripción en bronce.

A unos 2,5 km de Brozas, la vía pasa al término de Villa del Rey y poco después pasa junto a la casa de Belvís, otra antigua encomienda de la orden de Alcántara. Poco después, la calzada atraviesa la carretera EX -117 y se acerca a la ermita de Nuestra Señora de los Hitos, patrona de Alcántara, donde se han encontrado miliarios que certifican el paso de la calzada romana por este espacio. Después, el camino gira en dirección oeste para llegar a la villa de Alcántara, erigida por los musulmanes para defender el paso del puente de Alcántara, que da nombre a la villa (Alcántara significa “el puente” en árabe).

Ficha Técnica

MIDE	
SEVERIDAD DEL MEDIO	1
DIFICULTAD ITINERARIO	2
DIFICULTAD EN EL DESPLAZAMIENTO	2
CANTIDAD ESFUERZO	3

DISTANCIA:19.10 KM.
TIEMPO ESTIMADO:5H.
ALTURA MAX.:408 M.
ALTURA MIN.:225 M.
DESNIVEL POSITIVO:120 M.
DESNIVEL NEGATIVO:298 M.





01 BROZAS

En este municipio destacan sus dos iglesias, sobre todo la de Santa María de la Asunción, una de las iglesias más importantes de toda Extremadura.

02 TRADICIONES POPULARES

Todos los años, durante la celebración de las fiestas de San Antón, patrón de Brozas, se produce la bendición de los animales, las ofrendas al santo y la danza o el torcido del cordón, un baile típico de la localidad.



03 GASTRONOMÍA

La gastronomía propia del municipio de Alcántara, tiene como protagonista un recetario que se encontró en el Convento de San Benito escrito por los franceses. De estas recetas destaca la perdiz al modo de Alcántara, y en repostería dulces como la mormentera, una receta elaborada con miel y almendra de origen musulmán.



04 PUENTE DE ALCÁNTARA

Su origen es romano y hace casi 100 años fue declarado Bien de Interés Cultural. Destacan sus grandes dimensiones y la firmeza con la que se conserva a pesar de tener casi dos mil años de antigüedad. Su ubicación estratégica ha formado parte de la Vía de la Estrella, que unía España y Portugal.



05 CONVENTO DE SAN BENITO

Este convento es uno de los grandes edificios religiosos de la provincia, que destaca por su galería porticada y su iglesia inacabada.



ALCÁNTARA - SEGURA ETAPA 4



Puente Romano de Segura

DE ALCANTARA A SEGURA

El último tramo de la calzada romana en la provincia de Cáceres comienza en Alcántara, que bordea paralela a su recinto amurallado para empezar a descender hacia el Tajo junto al antiguo Castillo de la Villa. Desde allí llega al río, que cruza por el impresionante puente romano. Al otro lado del puente encontramos la "Torre del Oro", una torre defensiva que servía además como aduana entre Castilla y Portugal; desde allí, la vía romana comienza un difícil ascenso por un terreno con fuertes desniveles y muy agreste hasta unirse a la Cañada Real de Gata. En esta zona, a un kilómetro del trazado de la calzada, podemos encontrar el Menhir del Cabezo, un importante monumento megalítico que prueba la antigüedad del poblamiento de esta zona.

Desde allí podemos desviarnos un poco de nuestra ruta para visitar Estorninos, pedanía de Alcántara. Desde Estorninos seguimos en dirección norte hacia Piedras Albas, pequeña localidad que fue aduana fronteriza hasta finales del siglo XX. Desde Piedras Albas nos dirigimos hacia el noroeste en dirección a la frontera portuguesa. El paso del río se produce a través del puente internacional de Segura, también de origen romano y que muy posiblemente fue construido al mismo tiempo que el puente de Alcántara. Una vez atravesado el puente llegamos a la villa histórica de Segura, perteneciente al concelho de Idanha-a Nova, desde donde la vía sigue su camino en dirección al norte de Portugal.

Ficha Técnica

MIDE

SEVERIDAD DEL MEDIO 1

DIFICULTAD ITINERARIO 2

DIFICULTAD EN EL DESPLAZAMIENTO 2

CANTIDAD ESFUERZO 3

DISTANCIA:20 KM.
 TIEMPO ESTIMADO:5H. 55"
 ALTURA MAX.: 396 M.
 ALTURA MIN.: 123 M.
 DESNIVEL POSITIVO: 460 M.
 DESNIVEL NEGATIVO: 425 M.



01 PIEDRAS ALBAS

Este municipio se encuentra muy cerca de la frontera con Portugal y está rodeado por todas partes por el término municipal de Alcántara.

02 TRADICIONES POPULARES

Alcántara cuenta con varias fiestas de carácter popular, como la que se celebra en honor a su patrón San Pedro de Alcántara. La noche del 18 de octubre da comienzo con el ruido de numerosos petardos y cohetes, donde vecinos y vecinas de la localidad y visitantes se tiznan la cara.



03 PEÑA BURACA

Entre Piedras Albas y Peña Buraca, 2km señalizados como sendero accesible. Sendero Peña Buraca (SL-CC 62).
 + info: www.turismotajointernacional.es



04 MENHIR DEL CABEZO

El menhir es un monumento megalítico de piedra, alargada y con colocación vertical. Se le han atribuido varios significados relacionados con la agricultura, ganadería, como marca territorial, de carácter sexual, solar o de poder. En este entorno del Tajo Internacional podemos encontrar infinidad de dólmenes y elementos megalíticos que lo convierten en una de las zonas de Europa más interesante de conocer.



05 VIA DE LA ESTRELLA POR TIERRAS PORTUGUEAS

A partir del puente romano de la localidad de Segura continúa el tramo portugués de la Vía de la Estrella que nos conduce hasta Braga, donde enlaza con el conocido Camino Portugués hacia Santiago. Por el camino en sus primeras etapas podremos visitar Zebreira, Alcafozes, Indan-a-Velha, Medellín o Bemposta.



**CAMINO MOZÁRABE
DE LAS HURDES**
DE GALISTEO A RIOMALO DE ABAJO



CAMINO MOZÁRABE DE LAS HURDES



CAMINO MOZÁRABE DE LAS HURDES



GR-213



La tercera de las vías jacobeanas de la provincia de Cáceres es el recientemente recuperado Camino Mozárabe de Las Hurdes, una vía que utilizaban antiguamente los cristianos que vivían bajo el dominio musulmán de la zona de la Transierra- que hoy ocupa las comarcas de Sierra de Gata, Las Hurdes, Valle del Alagón, Trasierra-Tierras de Granadilla y Valle del Ambroz- para enlazar la Vía de la Plata con el Santuario de la Peña de Francia (en Salamanca) y con el lugar santo del sepulcro de Santiago de Compostela.

Su origen se remonta a la Edad Media cuando la población mozárabe de este territorio buscaba lugares más seguros al norte y utilizaba este camino, como un camino tradicional de peregrinación y colonización.

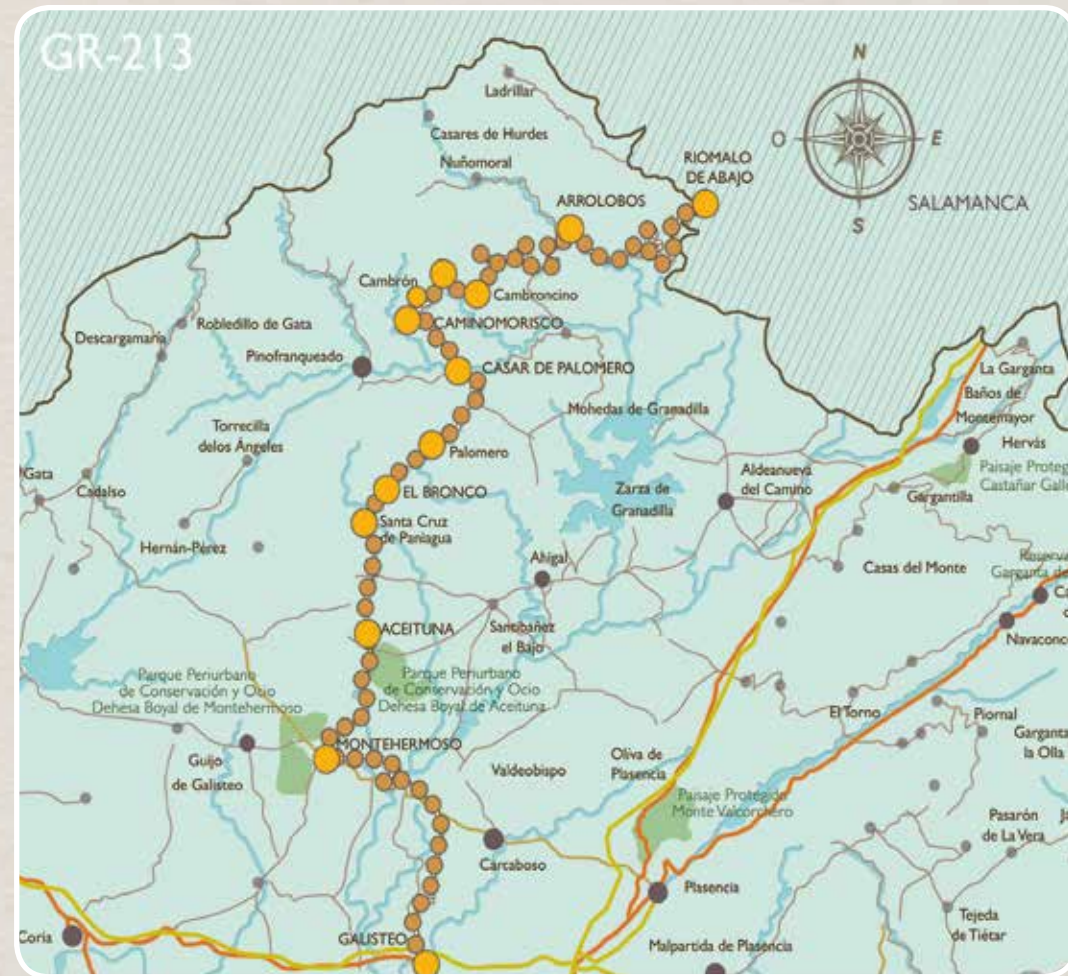
Una ruta recién homologada de Gran Recorrido (GR-213) con más de 112 kilómetros que atraviesan 9 municipios y 15 núcleos de población y que es una perfecta alternativa a las vías más tradicionales de peregrinación a Santiago, como puede ser la Vía de la Plata y

que conecta con esta misma y te desvía hacia la parte más occidental de la península, por tierras salmantinas e hispanolusas.

Un recorrido repleto de secretos por descubrir y bosques salpicados de tradiciones y leyendas. Conjuntos históricos amurallados, tierras de regadío y vegas, puentes medievales, ríos de meandros infinitos coronados por bancales y muros de piedra seca o una arquitectura popular de pizarra y leyenda negra que te adentrarán por senderos de misterio al son de la flauta y el tamboril que aún resuena en estas tierras.

Cinco etapas para hacer un camino que se adentra desde Galisteo a la comarca de Las Hurdes, donde, decía Unamuno, impresionado por su paisaje “Si en todas partes del mundo el hombre es hijo de la tierra, en Las Hurdes la tierra es hija de los hombres”.

Una vía jacobea olvidada que ahora se recupera para que te adentres en un viaje de realidad y leyenda tan desconocido como apasionante.



GALISTEO- MONTEHERMOSO ETAPA I



DE GALISTEO A MONTEHERMOSO

Salimos de Galisteo por el puente medieval sobre el río Jerte, desde donde tendremos una vista del municipio muy interesante. Una carretera asfaltada con muy poco tráfico nos lleva hasta el primer desvío a la derecha para seguir con nuestro camino hacia la localidad de Montehermoso, nuestro próximo destino.

La villa de Galisteo vivió una época de gran esplendor cuando fue capital del Señorío de Galisteo. En este territorio se encontraban también aldeas como Pozuelo de Zarzón, Guijo de Galisteo, Montehermoso y Carcaboso. Del interesante pasado que la rodea queda en pie su fantástica muralla.

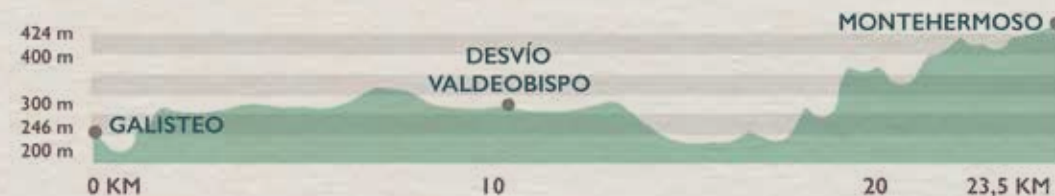
En nuestra ruta hacia la siguiente localidad, caminaremos algo más de 23 kilómetros y cinco horas de recorrido a pie. Un itinerario que transcurre por las llanuras y tierras de regadío de las Vegas del Alagón, donde la naturaleza nos deleitará con hermosos paisajes de dehesa y tierras de cultivo salpicados por regadíos y plantaciones de chopos en las riberas de los ríos Jerte y Alagón. Compartimos trazado con la Cañada Real Soriana Occidental, una de las principales vías de la trashumancia de la Península Ibérica, abandonándola en las cercanías de Valdeobispo, por cuyo término municipal también transcurre esta etapa.

MIDE

SEVERIDAD DEL MEDIO	1
DIFICULTAD ITINERARIO	2
DIFICULTAD EN EL DESPLAZAMIENTO	2
CANTIDAD ESFUERZO	3

Ficha Técnica

DISTANCIA:23.50 KM.
TIEMPO ESTIMADO:5H. 30"
ALTURA MAX.: 424 M.
ALTURA MIN.: 246 M.
DESNIVEL POSITIVO: 414 M.
DESNIVEL NEGATIVO: 298M.





01 GALISTEO

En época romana se conocía a esta localidad como Rusticiana y en ella el viajero podía encontrar alojamiento o transporte para continuar su ruta.

02 PUENTE MEDIEVAL DE GALISTEO

Se trata de un precioso y desconocido puente que hace unos siglos fue mandado a construir por Don Garcí Fernández Manrique, de Lara como se puede apreciar en el escudo de armas que destaca sobre el tamajar central. Cuenta con siete arcos de sillería que salvan las aguas del río Jerte poco antes de su desembocadura en el río Alagón.



03 En esta localidad podemos encontrar la Laguna de Galisteo, un enclave privilegiado para observar desde aves acuáticas hasta aves rapaces.

SABIAS QUE

05 La famosa gorra de la localidad de Montehermoso está plasmada en una obra del pintor Joaquín Sorolla llamada "Extremadura. El Mercado", donde representa una escena típica placentina como el mercado de su fiesta de interés "Martes Mayor"

04 RETABLO MONTEHERMOSO

La iglesia del municipio de estilo barroco, cuenta con un retablo mayor de grandes dimensiones, considerado una copia del que Balbás realizó para la catedral de Plasencia.



MONTEHERMOSO - EL BRONCO ETAPA 2



DE MONTEHERMOSO A EL BRONCO

Gorra de Montehermoso

Partimos de la localidad de Montehermoso que fue fundada como aldea del señorío de Galisteo y con el tiempo llegó a tener incluso más población que la capital del propio señorío. Esta localidad, tradicionalmente agrícola, se ha encontrado históricamente aislada de Plasencia por el río Alagón, aunque actualmente es el municipio más grande de la zona y ofrece servicios al resto de localidades a su alrededor.

El aislamiento que tuvo el pueblo favoreció a que hoy en día se mantengan en el lugar una gran cantidad de tradiciones como su artesanía, donde destacan sus gorras y las campanas de Rivera; así como por su folclore, del que destacan Los Negritos de San Blas, declarada Fiesta de Interés Turístico Regional y que se celebra cada año en el mes de febrero.

Continuamos hacia el Bronco (final de etapa) atravesando localidades como Aceituna, siendo imprescindible conocer la iglesia de Santa Marina con ábside semicircular y campanario exento; la Cruz del Agua, un curioso menhir cristianizado a las afueras del pueblo y en la Plaza del Parque una figura en homenaje al tamborilero como símbolo del acervo cultural de toda la zona. Nuestra siguiente parada es Santa Cruz de Paniagua cuyo patrimonio ofrece muchas posibilidades: iglesia del Salvador y su valioso retablo barroco, ermitas del Cristo y Dios Padre, fuentes como la Nueva o la Lechona, restos de tejares o antiguos lagares, entre otros. Para empaparte de la cultura tradicional de la zona no olvides visitar su Centro de Interpretación del Olivo

Ficha Técnica

MIDE	SEVERIDAD DEL MEDIO	1
	DIFICULTAD ITINERARIO	2
	DIFICULTAD EN EL DESPLAZAMIENTO	2
	CANTIDAD ESFUERZO	3

DISTANCIA: 18.15 KM.
 TIEMPO ESTIMADO: 4H. 30"
 ALTURA MAX.: 526 M.
 ALTURA MIN.: 404 M.
 DESNIVEL POSITIVO: 402 M.
 DESNIVEL NEGATIVO: 395M.



04 SEÑALETICA

A lo largo del camino y en las diferentes etapas, los peregrinos encontrarán paneles interpretativos y orientaciones para no perderse durante el recorrido.



01 ERMITA DE SAN ANTONIO

Esta ermita se encuentra situada a las afueras de la localidad de Montehermoso. Se trata de una ermita pequeña, de estilo regional y construida con mampostería y artesanado de madera.

02 DEHESA BOYAL DE ACEITUNA PARQUE PERIURBANO DE CONSERVACIÓN Y OCIO

La dehesa boyal de la localidad de Aceituna es un verdadero patrimonio natural y cultural, que ha logrado mantener un equilibrio entre la explotación por el hombre y la conservación de los recursos medioambientales que en ella se pueden encontrar. Este espacio ha sido declarado como Parque Periurbano de Conservación y Ocio.



03 EL BRONCO

Esta localidad está constituida como alquería del municipio de Santa Cruz de Paniagua. Destaca su iglesia parroquial de Santa María Magdalena.



05 GASTRONOMÍA

La gastronomía típica de la zona tiene sus raíces en la tradición culinaria de sus antepasados. Es una cocina sencilla y elaborada con productos de la tierra y el cordero o el cerdo.

E2

CAMINO MOZÁRABE DE LAS HURDES



EL BRONCO -CAMINOMORISCO ETAPA 3



Casar de Palomero

DE EL BRONCO A CAMINOMORISCO

Partimos desde El Bronco, localidad que pertenece al municipio de Santa Cruz de Paniagua, y desde la que se puede llegar a Portugal por la carretera que une el valle del Ambroz con Sierra de Gata.

En el transcurso de esta ruta encontramos una flora muy variada donde predominan encinas, alcornoques, jaras, brezos o pinos, además de su fauna característica de la zona.

Se inicia aquí una etapa en la que según avancemos iremos abandonando el paisaje adehesado para adentrarnos en uno más montañoso, característico de Las Hurdes.

Estamos a las puertas de territorio hurdano recorriendo las localidades de Palomero, donde destaca su iglesia de San Miguel Arcángel (S XVIII) y un antiguo lagar que conserva parte de su maquinaria.

Un mar de olivos inunda nuestro camino donde al subir el llamado Puerto del Gamo comenzamos a contemplar el paisaje

montañoso y nos encontramos con los primeros grabados rupestres prehistóricos como los de la Piedra de la Rueda.

Continuamos por Casar de Palomero donde confluyeron tres grandes culturas como la judía, árabe y cristiana, y cada una de ellas tiene un barrio en el pueblo identificados con una estrella para el barrio judío, media luna para el árabe y una cruz para el cristiano.

Recomendamos en este punto conocer la Basílica de la Cruz Bendita y varias ermitas así como la casa palacio de la encomienda de Sancti-Espiritu o interesantes dinteles de edificios con simbología santiaguista en la localidad. Y para completar el recorrido no olvides visitar el Centro de Interpretación del olivo y el aceite en esta localidad.


Merece la pena, además, desviarte hasta Rivera Oveja (alquería situada a 5 km de Casar de Palomero) siguiendo la ruta de los molinos por el río de los Ángeles y su piscina natural.

MIDE

SEVERIDAD DEL MEDIO	1
DIFICULTAD ITINERARIO	2
DIFICULTAD EN EL DESPLAZAMIENTO	2
CANTIDAD ESFUERZO	3

Ficha Técnica

DISTANCIA:	21,26 KM.
TIEMPO ESTIMADO:	5H. 35"
ALTURA MAX.:	646 M.
ALTURA MIN.:	402 M.
DESNIVEL POSITIVO:	682 M.
DESNIVEL NEGATIVO:	642 M.





E3

01 ERAS

En la arquitectura típica hurdana existen las denominadas “Eras”, antiguamente utilizadas para trillar cereales y separarlos de la paja, siendo éstas de uso común para toda la población.

04 ERMITA PUERTO DEL GAMO

Esta ermita se encuentra en el mirador de la sierra con Casar de Palomero al fondo. Tiene una singular placa que indica: “En este lugar llamado puerto del gamo fue apedreada la santa cruz...”.



02 EL TAMBORILERO HURDANO CASAR DE PALOMERO

Los tamborileros hurdanos han transmitido parte de la cultura popular, desde leyendas hasta viejas historias, aportando además la alegría a las fiestas, marcando con su tamboril el ritmo. En Casar de Palomero existía una posada en la Edad Media que ha dado pie a investigaciones y recuperación del Camino Mozárabe de las Hurdes, ya que representa símbolos del camino a Santiago.



03 CASAR DE PALOMERO

Este municipio pertenece a la comarca de Las Hurdes y está compuesto por cuatro localidades como son Casar de Palomero, Azabal, Rivera de Oveja y Pedro-Muñoz.

05 ARQUITECTURA HURDANA

Su principal característica es el uso de la pizarra en las paredes y techumbres de las casas. Estas casas, carecían de chimenea y ventanas ya que el humo salía entre las pizarras. Su forma semi redondeada era para ofrecer menor resistencia al viento.



CAMINOMORISCO - ARROLOBOS ETAPA 4



E4

DE CAMINOMORISCO A ARROLOBOS

Puente de Cambrón

Partimos de la localidad de Caminomorisco para iniciar la ruta hacia nuestro próximo destino, el municipio de Arrolobos.

Caminomorisco es un municipio a cuya población se suman las de las alquerías de Cambroncino, Arrolobos, Huerta, Riomalo de Abajo, Cambrón y Dehesilla.

Su peculiar nombre se debe a la senda que seguían los moriscos expulsados de las Alpujarras granadinas en dirección a las Batuecas Salamantinas, y fundamenta históricamente los orígenes de este Camino Mozárabe de las Hurdes y el trasiego del mismo por la población que buscaba lugares más seguros al norte y utilizaba este camino, como una vía tradicional de peregrinación y colonización.

Antes de que esta población se llamara Caminomorisco, existía un concejo con tal nombre que abarcaba varios pueblos, entre

los que se encontraba “Las Calabazas”, antiguo nombre del denominado hoy en día Caminomorisco.

En el municipio destaca la Iglesia de San José. También la Casa de la Cultura, de arquitectura típica de la zona, utilizando la pizarra y la piedra.

Continuando la ruta merece la pena detenerse en Cambrón y visitar el Centro de Interpretación del Agua y Medio Ambiente por una senda que cruza el puente de Cambrón construido con la técnica de la piedra seca unida sin ningún tipo de argamasa.


Al divisar Cambroncino nos impactará su iglesia de Santa Catalina (Siglos XVII y XVII) que por su tamaño con respecto a la alquería más bien parece una catedral y que está considerada como una de las construcciones más importantes de Las Hurdes.

CAMINO MOZÁRABE DE LAS HURDES

Ficha Técnica

MIDE	SEVERIDAD DEL MEDIO	1
	DIFICULTAD ITINERARIO	2
	DIFICULTAD EN EL DESPLAZAMIENTO	2
	CANTIDAD ESFUERZO	4

DISTANCIA:25,42 KM.
 TIEMPO ESTIMADO:7H. 45"
 ALTURA MAX.: 723 M.
 ALTURA MIN.: 389 M.
 DESNIVEL POSITIVO: 692 M.
 DESNIVEL NEGATIVO:742M.



01 CARNAVAL HURDANO

Esta Fiesta de Interés Turístico Regional, se celebra cada año en una localidad diferente de Las Hurdes y refleja las peculiaridades de la comarca.

02 LA CAMPIÑA HURDANA

Algo que llama mucho la atención a todo aquel que visita Las Hurdes es su colorido durante todo el año. Esta comarca goza de un paisaje compuesto principalmente por bosques autóctonos, pinares de repoblación, zonas de cultivo en bancadas, así como saltos de agua continuos y sus meandros de los ríos tan característicos.



03 ARROLOBOS

Es una pedanía del municipio de Caminomorisco junto al río Hurdano. Se encuentra en el límite con Castilla y León y ha sido considerado siempre un pueblo de pescadores.

04 SEÑALETICA

Durante todo el camino encontrarás señaléticas que te facilitarán tu ruta para que nunca te pierdas y disfrutes de un paisaje que nunca olvidarás.



05 MIEL DE LAS HURDES

Es el oro particular de esta comarca que es un verdadero paraíso para las colmenas de abejas, lleno de encinares, alcornoques, castañares, madroñales y paisajes y hábitats por los que optan estos sabios insectos.

ARROLOBOS-RIOMALO DE ABAJO ETAPA 5



DE ARROLOBOS A RIOMALO DE ABAJO

Meandro El Melero

Llegamos a la quinta y última etapa de este Camino Mozárabe de Las Hurdes que parte desde el municipio de Arrolobos para dirigirnos hacia Riomalo de Abajo, en el límite de la provincia de Cáceres con tierras salmantinas.

Arrolobos es una pedanía del municipio de Caminomorisco, localidad perteneciente a la comarca de Las Hurdes. Esta villa se ubica en una zona conocida como “la Junta de los ríos”, un lugar donde desemboca el río Hurdano en el río Alagón.

Ha sido considerado siempre un pueblo de pescadores por su proximidad al río. Estos pescadores iban por las distintas alquerías de la zona vendiendo lo que habían pescado. Entre sus calles podemos observar la arquitectura típica hurdana, el puente sobre el río Hurdano y la zona de Las Eras, antiguamente utilizadas

para trillar cereales (centeno, cebada, avena...) y separarlos de la paja siendo éstas eras de uso común para toda la población del municipio. También podemos ver a artesanos del mimbre, bálago y madera.

La ruta transcurre por la Sierra de Valhondo y donde nos encontramos el “Mirador de la Antigua” que ofrece unas hermosas vistas del Meandro del Melero (en el Río Alagón a su paso por la vecina provincia de Salamanca)

Riomalo de Abajo es una pequeña alquería que pertenece al municipio de Caminomorisco, se ubica a los pies de la Sierra de Francia y cuenta con apenas 55 habitantes.

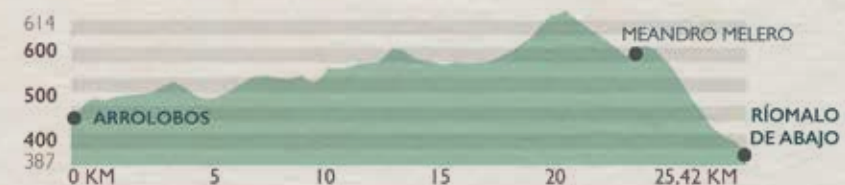
No te pierdas degustar sus carnes a la brasa o, si vienes en verano, darte un chapuzón en su playa fluvial considerada una de las más grandes de la zona.

MIDE

SEVERIDAD DEL MEDIO	1
DIFICULTAD ITINERARIO	2
DIFICULTAD EN EL DESPLAZAMIENTO	2
CANTIDAD ESFUERZO	4

Ficha Técnica

DISTANCIA:	23,34 KM.
TIEMPO ESTIMADO:	7H. 05"
ALTURA MAX.:	614 M.
ALTURA MIN.:	387 M.
DESNIVEL POSITIVO:	627 M.
DESNIVEL NEGATIVO:	655 M.





01 GASTRONOMÍA HURDANA

Está relacionada con las condiciones de vida de sus habitantes, destacan platos como el cabrito, la miel, las migas, el moje de peces o la ensalada hurdana, así como el matajambres, el postre por excelencia de Las Hurdes.

02 MEANDRO DE MELERO

Este accidente fluvial llega a convertirse en islote en época de abundantes lluvias. Se puede observar desde el Mirador La Antigua y ofrece una de las postales más bonitas que nos regala la naturaleza, con la Sierra de Béjar como telón de fondo. Además es un lugar perfecto para observar aves o la berrea del ciervo.



03 FAUNA

Basta una relación de las especies que habitan en el territorio de Las Hurdes para destacar la riqueza de su biodiversidad. Desde halcones hasta tritones ibéricos.

04 LAS NOCHES HURDANAS

Los cielos nocturnos de Las Hurdes son privilegiados para observar estrellas. Por eso, ha recibido el certificado como Destino Turístico Starlight, siendo una de las primeras comarcas extremeñas en recibirlo



05 RIOMALO DE ABAJO

En este municipio se encuentra una de las piscinas naturales más destacadas de Las Hurdes, situada en el río Ladrillar, entre las provincias de Cáceres y Salamanca.



Paisaje Hurdano

ALOJAMIENTOS TURÍSTICOS

Apartamentos rurales
Casa Grande de Extremadura
AT-CC-00012
Alcuéscar 647 696 698
casagrandealcuéscar@gmail.com

Albergue turístico **Los Olivos**
H-CC-00355
Alcuéscar 676 736 510
hostallosolivos@gmail.com

Casa rural **Vía de la Plata**
CR-CC-00152
Aldea del Cano 666 431 420
info@crviadelaplata.com
www.crviadelaplata.com

Albergue municipal
Miliario del Verdinal
Aldea del Cano 927 383 002
ayuntamientoaldea@aldeadelcano.es

Hostal **Posada de la Plata**
Valdesalor 610 748 928 / 647 545 789
posadadelaplata@hotmail.com

Albergue municipal de **Peregrinos**
Valdesalor 927 129 711
alcaldia@valdesalor.es

Albergue turístico **Las Veletas**
AT-CC-00013
Cáceres 681 258 701
info@alberguelasveletas.es
www.alberguelasveletas.es

Albergue municipal
Ciudad de Cáceres
AL-CC-00012
Cáceres 927 249 768
info@alberguecaceres.es

Albergue rural **Vía de la Plata**
Casar de Cáceres 661 178 430
Joseignaciogalindoflores@gmail.com
www.albergue-casar-de-caceres.negocio.site

Albergue municipal de **Peregrinos**
Casar de Cáceres 669 961 887
turismocasardecaceres@gmail.com

Albergue turístico **La Higuera**
AL-CC-00019
Garrovillas de Alconétar 655 246 921
www.albergue-turistico-la-higuera.negocio.site

Hostel-albergue **Cañaveral**
AL-CC-00032
Cañaveral
669 402 446 / 655 351 976
info@hostelcañaveral.com
www.hostelcañaveral.com

La Posada de Grimaldo
TR-CC-108
Grimaldo 616 931 745
info@laposadadegrimaldo.es
www.laposadadegrimaldo.com

Albergue municipal de **Peregrinos**
Grimaldo 650 848 181

Casa rural **Abuela Maxi**
CR-CC-00296
Riolobos 670 733 093
info@abuelamaxi.com
www.abuelamaxi.com

Camping **Las Catalinas**
CT-CC-00033
Riolobos 604 824 086
info@campinglascatalinas.es
www.campinglascatalinas.es

Albergue turístico
AL-CC-00030
Galisteo 605 824 086
info@campinglascatalinas.es

Albergue **Señora Elena**
AL-CC-00024
Carcaboso 659 774 580
franbuecar@yahoo.es

Casa rural **Vía Cáparra**
TR-CC-00075
Oliva de Plasencia 620 007 490
rafa@viacaparra.com
www.viacaparra.com

Albergue turístico **San Blas**
AL-CC-00017
Oliva de Plasencia 647 563 450
pichon24@hotmail.com

Hostal **Asturias**
H-CC-00240
Jarilla 628 119 826
hostalasturias@hotmail.com
www.hostalasturias.es

Albergue **La Casa de Mi Abuela**
AL-CC-00029
Aldeanueva del Camino 692 531 587
lacasademibuena@arhrestauracion.com
www.lacasademibuena-albergue.com

Casa rural **El Caminante I**
TR-CC-00125
Aldeanueva del Camino 649 649 939
casasruraleselcaminante@hotmail.com
http://www.elcaminantecasarural.com

Casa rural **El Caminante II**
TR-CC-00126
Aldeanueva del Camino 649 649 939
casasruraleselcaminante@hotmail.com
www.elcaminantecasarural.com

Albergue **Vía de la Plata Hervás**
AL-CC-00037
Hervás 622 235 173
viadelaplatahervas@gmail.com

Albergue turístico **Valle del Ambroz**
AL-CC-00007
Hervás 927 473 292
info@alberguevalledelambroz.com
www.alberguevalledelambroz.com

Albergue turístico **Vía de la Plata**
AL-CC-00011
Baños de Montemayor 655 620 515
sagrariocastelani@yahoo.es

Hotel restaurante **La Glorieta**
H-CC-00545
Baños de Montemayor 638 181 801
info@hotelrestaurantelaglorieta.com
www.hotelrestaurantelaglorieta.com

Hotel balneario
Baños de Montemayor
H-CC-00008
Baños de Montemayor 927 488 302
info@balneariomontemayor.com
www.balneariomontemayor.com

Albergue municipal de **Peregrinos**
AL-CC-00039
Arroyo de la Luz 927 245 524

Albergue municipal **San Isidro**
Malpartida de Cáceres 927 275 003
alcaldia@malpartidadecaceres.es

Albergue **Alagón Natura**
Valdeobispo 663 261 041
alberguealagonnatura@gmail.com

Actividades Ecuéstres
Valle del Ambroz
OA-CC-00185
Aldenuva del Camino
653 118 223 / 654 530 464
actividadesecuéstresambroz@gmail.com
www.actividadesecuéstresvalledelambroz.com

Ad Astra **Hervás**
OA-CC-00160
Hervás 622 235 173
adastrahervas@gmail.com
www.adastrahervas.com

Visitas Guiadas Extremadura
0157 - GT
Cáceres 659 973 991
info@visitasguiadasextremadura.com
www.visitasguiadasextremadura.com

Astroturismo **La Estación**
OA-CC-00177
Aldeanueva del Camino
640 787 877
info@astroturismolaestacion.es
www.astroturismolaestacion.es

Balneario y Termas Romanas
Baños de Montemayor
H-CC-00008
Baños de Montemayor
927 488 302
info@balneariomontemayor.com
www.balneariomontemayor.com

Casa rural **Sabores Hurdanos**
TR-CC-00181
Las Mestas 606 416 672
info@saboreshurdanos.com
www.saboreshurdanos.com

Bicicletas **Colmer**
OA-CC-00111
Hervás
679 066 620 / 927 481 040
bicicletascolmer@gmail.com
www.bicicletascolmer.com

Bicis **Ambroz**
OA-CC-00167
Hervás 642 226 040
bicisambroz@gmail.com
www.bicisambroz.com

Bikes at Forest
OA-CC-00130
Pinofranqueado 616 595 787
info@bikesatforest.com
www.bikesatforest.com

Divertimento, ocio, deporte y turismo
OA-CC-00074
Alcántara 659 467 015
info@divertimentoturismoactivo.es
www.divertimentoturismoactivo.es

E-Bikes **Hervás**
OA-CC-00160
Hervás 622 235 173
ebikeshervas@gmail.com
www.ebikeshervas.com

Hurdos Natural - Sabores Hurdanos
OA-CC-100
Caminomorisco 927 435 186
saboreshurdanos@gmail.com
www.saboreshurdanos.com

Apartamentos turísticos
Camino del Morisco
AT-CC-00384
Caminomorisco 606 416 672
info@saboreshurdanos.com
www.saboreshurdanos.com

Jálama Outdoor
OA-CC-00135
Carbajo 667 027 319
jalamaoutdoor@gmail.com
www.jalamaoutdoor.com

La Mandila, empresa de actividades
OA-CC-00011
Brozos 648 867 815
lamandilabrozos@yahoo.es
www.sensacionesenextremadura.blogspot.com

Másquebus
AV-315
Cáceres 927 234 569 / 659 471 472
gonzalogil@autocaresgil.com
www.masquebus.com

Panthos, ocio y deporte inclusivo
OA-CC-00132
Moraleja 606 849 644
info@panthos.es
www.panthos.es

Viendo Verde
OA-CC-00166
Plasencia 620 686 894
info@viendoverde.com
www.viendoverde.com

TRANSFER

Taxi David
Riolobos 676 550 520

EMPRESAS DE ACTIVIDADES TURÍSTICAS

ESPACIOS INTERPRETATIVOS Y MUSEÍSTICOS

Centro de interpretación
El Robledal
Aceituna
927 431 082
centrointerpretacionrobledal@gmail.com
administracion@aceituna.es

Centro de interpretación de
las Órdenes de Caballería
Alcántara
927 390 192
ci.ordenesdecaballeria@alcantara.es

Centro de interpretación de
la Dehesa de la Luz
Arroyo de la Luz
659 992 197
cidehesadelaluz@arroyodelaluz.es
www.arroyodelaluz.es/directory/centro-de-interpretaciondehesa-de-la-luz

Centro de interpretación
Vía de la Plata
Baños de Montemayor
927 488 048
albaplata@juntaex.es
www.viaplata.juntaex.es

Centro de interpretación
del Molino Antiguo
Baños de Montemayor
927 488 285

Centro de interpretación
del Termalismo
Baños de Montemayor
927 488 012
cultura@banosdemontemayor.es
ayuntamiento@banosdemontemayor.es

Museo de Cáceres y Aljibe
Cáceres
927 010 877
museocaceres@juntaex.es
www.museodecaceres.juntaex.es
**Museo de la Concatedral
Cáceres**
660 799 194
conatedralcaceres.redes@gmail.com
www.conatedralcaceres.com/museo-catedralicio

Centro de interpretación del **Conjunto
Patrimonial y Arqueológico de Bujaco
Cáceres**
927 246 789

Casa museo Árabe Yusuf al Burch
Cáceres
606 078 178
desdelatorre1@gmail.com
www.casamuseoarabe.com

Centro de interpretación del
**Agua y el Medio Ambiente
Caminomorisco**
662 655 913
oficinadeturismo@ayto-caminomorisco.com

Centro de interpretación
**Ciudad Romana de Cáparra
Cáparra**
927 199 485

Centro de interpretación
**de la Calzada Romana y la
Vía de la Plata "Los Miliarios"
Carcaboso**
927 402 002
c.i.losmiliarios@carcaboso.es
https://www.facebook.com/turismocarcaboso

Centro de interpretación de la
**Cultura Pastoril "Casa Pinotes"
Casar de Cáceres**
927 190 963
turismocasardecaceres@gmail.com
www.turismocasardecaceres.es
**Museo del Queso
Casar de Cáceres**
927 290 081
museodelqueso@casardecaceres.com
www.turismocasardecaceres.es

Centro de Interpretación del **Olivo
Casar Palomero**
927 436 002
casardepalomero@pistolocal.dip-caceres.es

Centro de interpretación de **Cultura,
Deporte y Naturaleza de Hervás,
Biodiversidad Habitable
Hervás**
674 687 674
centrodeinterpretacion@hervas.es

Museo Vostell
Malpartida de Cáceres
927 010 812
www.museovostell.org

Centro de interpretación de
**las Vías Pecuarias
Malpartida de Cáceres**
927 276 723 / 617 423 836
info@centroviaspecuarias.es
www.malpartidadecaceres.es/centro-de-informacion-ydocumentacion-de-vias-pecuarias

Centro de Interpretación de la
**Fortaleza y la Ciudad Medieval
Plasencia**
927 017 842
hola@plasenciaturismo.es
www.plasenciaturismo.es/torre-lucia

DIRECTORIO

DIRECTORIO

Alcántara
927 390 863
ofiturismo@alcantara.es

Arroyo de la Luz
927 270 437
turiofiarroyo@hotmail.com

Baños de Montemayor
927 488 285
turismobanosdemontemayor@hotmail.com

Brozas
927 395 003
turismobrozas@gmail.com
www.brozas.es

Cáceres
927 111 222
turismo@ayto-caceres.es
www.turismo.caceres.es

Cáceres
927 255 597
www.turismocaceres.org/es/informacion-turistica/oficina-de-turismo-de-la-provincia-de-caceres

Caminomorisco
927 435 212
oficinadeturismo@caminomorisco.es

Casar de Cáceres
669 961 887
turismocasardecaceres@gmail.com www.turismocasardecaceres.es

OFICINAS DE TURISMO

Garrovillas de Alconétar
629 223 958
oficinaturismogarrovillas@hotmail.com
www.facebook.com/venagarrovillasdealconetar

Hervás
927 473 618
oficinaturismo@hervas.es

Malpartida de Cáceres
927 276 723
turismo@malpartidadecaceres.es

Montánchez
927 380 763
turismo@montanchez.es

Montehermoso
927 430 672
turismo@montehermoso.es

Oliva de Plasencia
927 024 390
turismo@trasieratierrasdegranadilla.es

Plasencia
927 423 843
oficina.turismo@aytoplascencia.es

Zarza de Granadilla
927 486 004
zarzadegradadilla@gmail.com



Centro de interpretación del Termalismo
(Baños de Montemayor)

CAMINOS JACOBEOS

DEL OESTE PENINSULAR
EN LA PROVINCIA DE CÁCERES



Interreg
España - Portugal

Fondo Europeo de Desarrollo Regional
Fondo Europeo de Desarrollo Regional



CAMINOS
JACOBEOS



DIPUTACIÓN DE CÁCERES
ÁREA DE RETO DEMOCRÁTICO,
DESARROLLO SOSTENIBLE, JUVENTUD Y TURISMO

Proyecto CAMINOS JACOBEOS DEL OESTE PENINSULAR (0477_CAMINOS_6_E)
colaborado en un 75% por el FONDO EUROPEO DE DESARROLLO REGIONAL



caceres



Turismo Provincia de Cáceres



@turismo_provincia_caceres



@Turismo_DipCC

www.caminosjacobeoscaceres.es